GEOTECHNIKA
HOLÝ

E.4 STANOVISKA VLASTNÍKŮ VEŘEJNÉ A TECHNICKÉ INFRASTRUKTURY

č. zakázky 2023-06-06

VD ŠTĚCHOVICE – DOPLNĚNÍ ZÁCHYTNÉHO SYSTÉMU SKALNÍHO MASIVU NAD PŘÍJEZDOVOU KOMUNIKACÍ – DSJ

TIŠNOV, ZÁŘÍ 2023

SEZNAM PŘÍLOH:

01 ČEZ Distribuce, a. s.

02 ČEZ ICT Services, a. s.

03 Telco Infrastructure, s. r. o.

04 Telco Pro Services, a. s.

05 PREdistribuce, a. s.

06 Česká telekomunikační infrastruktura, a. s.

07 GasNet, s. r. o.

08 NET4GAS, s. r. o.

09 T-Mobile Czech Republic, a. s.

10 Vodafone Czech Republic, a. s.

11 1. SčV, a. s.

12 Pražské vodovody a kanalizace, a. s.

13 Obec Hradištko

TIŠNOV, ZÁŘÍ 2023

R4P100 ReqType:Q ReqExtID:0016345726 ProcesID:CS-20231107T135222-0001 DocExtID:000000006127608 BOID:001A4A1A122F1EEE9FAD8FB7B19CCF7B
BONM:ZISUCSPRN DocType:CZ05IA//(6) SAPtyp:Dopis-DOP-D42 ZakID:0010390140 DocID:001048150668 IA:57\p21-296597589 Ver:X635D239 QUICK str:1 lst:1

DISTRIBUCE

Povodí Vltavy, státní podnik
Holečkova 3178/8
Praha
150 00 SMÍCHOV

D000000010201203780 3

NAŠE ZNAČKA	VYŘIZUJE / LINKA	MÍSTO ODESLÁNÍ / DNE
001138820109	Jakub Strachota / 800 850 860	Plzeň / 7. 11. 2023

Vyjádření k projektové dokumentaci ke stavbě ve smyslu energetického zákona a příslušných technických norem

Vážená paní, vážený pane,

dovolte nám, abychom reagovali na Vaši žádost ze dne 19. 10. 2023, ve které nás žádáte o vydání vyjádření k projektové dokumentaci pro účely povolení stavby.

V zájmovém území k zamýšlené stavbě a/nebo s ní související činnosti na pozemku parcelní číslo viz předložené PD v katastrálním území Hradištko pod Medníkem vedené pod názvem „VD Štěchovice – doplnění záchytného systému skalního masivu nad příjezdovou komunikací – DSJ“ se nachází zařízení **venkovní vedení 110kV** v majetku provozovatele distribuční soustavy společnosti ČEZ Distribuce, a. s.

Sdělujeme Vám, že společnost ČEZ Distribuce, a. s., souhlasí s předloženou projektovou dokumentací.

Platnost tohoto souhlasu je vázána na dodržení následujících podmínek:

1. VD Štěchovice – doplnění záchytného systému skalního masivu nad příjezdovou komunikací – DSJ Kat. území: Hradištko pod Medníkem a při dalších souvisejících pracích brát v potaz venkovní vedení 110kV a to zejména povolenou minimální vzdálenost od vodičů a od podpěrných bodů, aby nebyly narušeny jejich základy a stabilita. Vše být v souladu zákona č.458/2000 Sb. Při práci dbát všech bezpečnostních předpisů a nařízení. Vše musí být provedeno tak, aby byly splněny veškeré podmínky a normy pro tuto činnost.

2. Podmínkou pro zahájení činnosti v blízkosti zařízení distribuční soustavy, resp. v ochranném pásmu je platné sdělení o existenci zařízení v majetku společnosti ČEZ Distribuce, a. s., pro výše uvedené zájmové území, které získáte prostřednictvím Geoportálu (geoportal.cezdistribuce.cz), při dodržení podmínek uvedených ve sdělení a v tomto vyjádření.

3. V dostatečném časovém předstihu před zahájením prací je nutné podat žádost o udělení souhlasu s činností a umístěním stavby v blízkosti zařízení distribuční soustavy, resp. v ochranném pásmu. Postup a formulář je k dispozici na www.cezdistribuce.cz. Při realizaci stavby je nutné se řídit podmínkami, které budou stanoveny v případě kladného posouzení podané žádosti.

4. Místa křížení a souběhy ostatních zařízení a staveb se zařízeními energetickými, komunikačními sítěmi pro elektronickou komunikaci nebo zařízeními technické infrastruktury musí být vyprojektovány a provedeny v souladu s platnými normami a předpisy, zejména s ČSN 33 2000-5-52, ČSN EN 50110-1, ČSN EN 50341-1, ČSN 73 6005 a PNE 33 0000-6, PNE 33 3301, PNE 34 1050.

R4P100 ReqType:Q ReqExtID:0016345726 ProcesID:CS-20231107T135222-0001 DocExtID:000000006127608 BOID:001A4A1A122F1EEE9FAD8FB7B19CCF7B
BONM:ZISUCSPRN DocType:CZ05IA//(6) SAPtyp:Dopis-DOP-D42 ZakID:0010390140 DocID:001048150668 IA:57\p21-296597589 Ver:X635D239 QUICK str:2 lst:1

5. V případě nadzemního vedení nn budou pro stavby a konstrukce dodrženy odstupové vzdálenosti uvedené v PNE 33 3302 a hranu výkopu doporučujeme při realizaci stavby umístit min. 1 m od základové části podpěrného bodu.

6. Při realizaci stavby a/nebo provádění související činnosti nesmí dojít v žádném případě k nebezpečnému přiblížení osob, věcí, zařízení nebo mechanismů a strojů k živým částem pod napětím, tj. musí být dodržena minimální vzdálenost 1 m od živých částí zařízení nn, 2 m od vedení vn a 3 m od vedení vvn, dle PNE 33 0000-6 s vazbou na ČSN EN 50110-1, pokud není větší vzdálenost stanovena v jiném předpisu (např. ČSN ISO 12480-1). V případě, že nebude možné tuto vzdálenost dodržet, je žadatel povinen požádat o vypnutí předmětného elektrického zařízení, případně o dočasné zaizolování vodičů nn.

7. Pracovníci provádějící práce budou prokazatelně poučeni o nebezpečí, které hrozí při nedodržení bezpečnostních předpisů. S ohledem na provádění prací v blízkosti zařízení distribuční soustavy, resp. v ochranném pásmu upozorňujeme na možnost nebezpečných vlivů od elektrického zařízení. Opatření proti těmto vlivům je na straně žadatele, dodavatele prací nebo jimi pověřených osobách. ČEZ Distribuce, a. s., nepřevezme žádnou zodpovědnost za případné škody, které vzniknou následkem poruchy nebo havárie elektrického zařízení za nepředvídaných okolností nebo nedodržením výše uvedených podmínek.

8. Stavbou nebude narušeno stávající uzemnění nadzemního vedení ani statika podpěrných bodů. Nebude-li možné toto dodržet je nutné situaci řešit formou přeložky zařízení distribuční soustavy ve smyslu § 47 zákona č. 458/2000 Sb., v platném znění.

9. V případě činnosti a/nebo stavby v blízkosti elektrického vedení, resp. v ochranném pásmu bude dotčený prostor ze všech stran možného přístupu/vjezdu po celou dobu realizace viditelně označen výstražnou cedulí.

10. Umístěním stavby nesmí dojít ke ztížení přístupu našich pracovníků a pracovníků námi pověřených firem k zařízení v majetku společnosti ČEZ Distribuce, a. s. Při případné úpravě povrchu nesmí dojít ke změně výškové nivelity země oproti současnému stavu.

11. Musí být dodrženy Podmínky pro práce v ochranných pásmech zařízení, které jsou v platném znění k dispozici na www.cezdistribuce.cz, popř. jsou součástí vydaného sdělení o existenci zařízení v majetku společnosti ČEZ Distribuce, a. s.

12. Dojde-li k obnažení podzemního vedení nebo k poškození energetického zařízení, sítě pro elektronickou komunikaci nebo zařízení se sítí pro elektronickou komunikaci související nebo zařízení technické infrastruktury ve vlastnictví ČEZ Distribuce, a. s., nahlaste nám prosím tuto skutečnost bezodkladně jako poruchu na bezplatnou linku 800 850 860. Poškození nebo mimořádné události způsobené na zařízení žadatelem, dodavatelem prací nebo jimi pověřenými osobami budou opraveny na náklady viníka. Zahrnutí obnažených, případně poškozených částí podzemního vedení může být provedeno pouze po souhlasu vydaném společností ČEZ Distribuce, a. s.

13. Toto vyjádření se nevztahuje na zařízení v majetku společností ČEZ ICT Services, a. s., a Telco Pro Services, a. s.

14. Toto vyjádření nenahrazuje souhlas k zajištění příkonu elektrické energie.

Platnost tohoto vyjádření je 1 rok od data vydání.

Zjistí-li provozovatel distribuční soustavy, že nejsou dodrženy stanovené podmínky, vyhrazuje si právo kdykoli odvolat své souhlasné vyjádření.

S pozdravem

Ing. Roman Válek
Vedoucí odboru Specializovaná obsluha
ČEZ Distribuce, a. s.

D000000001020120037803

DISTRIBUCE

Povodí Vltavy, státní podnik

NAŠE ZNAČKA
0102009485

VYŘÍZENO DNE
19.09.2023

Sdělení o existenci energetického zařízení, sítě pro elektronickou komunikaci nebo zařízení technické infrastruktury v majetku společnosti ČEZ Distribuce, a. s., pro akci:

VD Štěchovice - doplnění záchytného systému skalního masivu nad příjezdovou komunikací - DSJ

Vážený zákazníku,

Na základě Vaší žádosti 0102009485 ze dne 19.09.2023 Vám zasíláme sdělení o existenci energetického zařízení, sítě pro elektronickou komunikaci nebo zařízení technické infrastruktury v majetku společnosti ČEZ Distribuce, a. s., ve Vámi vymezeném zájmovém území.

Dovolujeme si Vás upozornit, že **sdělení nenahrazuje** vyjádření provozovatele distribuční soustavy k projektové dokumentaci pro územní nebo stavební řízení, k připojení nového odběru, zdroje elektrické energie nebo k navýšení rezervovaného příkonu a výkonu a s výjimkou havárií ani souhlas s činností v ochranném pásmu.
Toto sdělení je platné do 19.03.2024 a je jedním z podkladů pro zpracování projektové dokumentace, pokud je taková dokumentace zpracovávána.

V majetku ČEZ Distribuce, a. s., se na Vámi uvedeném zájmovém území nachází nebo ochranným pásmem zasahuje energetické zařízení typu:

	síť NN	síť VN	síť VVN
Podzemní síť			
Nadzemní síť			střet

Stanice	

V majetku ČEZ Distribuce, a. s., se na Vámi uvedeném zájmovém území nachází nebo ochranným pásmem zasahuje síť pro elektronickou komunikaci typu:

	síť pro elektronickou komunikaci
Podzemní síť	
Nadzemní síť	střet

Zařízení technické infrastruktury zahrnuje zejména vodovodní, kanalizační a plynové přípojky pro objekty ČEZ Distribuce a. s., a dále pak další podzemní a nadzemní zařízení sloužící pro provoz distribuční sítě. V majetku ČEZ Distribuce, a. s., se na Vámi uvedeném zájmovém území nachází nebo ochranným pásmem zasahuje zařízení technické infrastruktury:

	zařízení technické infrastruktury
Nadzemní nebo podzemní	

Energetické zařízení (mimo nadzemních sítí NN), zařízení sítě pro elektronickou komunikaci a zařízení technické infrastruktury je chráněno ochranným pásmem podle § 46 zákona č. 458/2000 Sb., o podmínkách podnikání a o výkonu státní správy v energetických odvětvích a o změně některých zákonů (energetický zákon), ve znění pozdějších předpisů. Přibližný průběh tras energetických zařízení, sítě pro elektronickou komunikaci (v trase kabelového vedení může být uloženo několik kabelů energetických i komunikačních) a tras zařízení technické infrastruktury zasíláme v příloze tohoto dopisu.

V případě existence **podzemních** energetických zařízení, sítě pro elektronickou komunikaci nebo zařízení technické infrastruktury je povinností stavebníka alespoň 14 dní před započetím zemních prací požádat telefonicky na 800 850 860 nebo e-mailem na info@cezdistribuce.cz o tzv. **vytyčení trasy podzemního zařízení**, sítě pro elektronickou komunikaci nebo zařízení technické infrastruktury. O vytyčení lze požádat pouze na základě vydaného sdělení o existenci energetického zařízení, sítě pro elektronickou komunikaci nebo zařízení technické infrastruktury, a to (mimo havárií) nejpozději 30 dní před koncem jeho platnosti.

Dojde-li k obnažení podzemního vedení nebo k poškození energetického zařízení, sítě pro elektronickou komunikaci nebo zařízení se sítí pro elektronickou komunikaci související nebo zařízení technické infrastruktury ve vlastnictví ČEZ Distribuce, a. s., nahlaste nám prosím tuto skutečnost bezodkladně jako poruchu na bezplatnou linku 800 850 860.

Pokud uvažovaná **akce nebo činnost zasáhne do ochranného pásma** nadzemních vedení, trafostanic nebo sítě pro elektronickou komunikaci, popř. bude po vytyčení zjištěno, že zasahuje do ochranného pásma podzemních energetických zařízení nebo zařízení pro elektronickou komunikaci, je nutné písemně požádat společnost ČEZ Distribuce, a. s., o souhlas s činností v ochranném pásmu (formulář je k dispozici na www.cezdistribuce.cz v části Formuláře / Činnosti v ochranných pásmech, kontaktní údaje pro podání Vaší žádosti naleznete v zápatí). Jestliže uvažovaná akce vyvolá potřebu dílčí změny trasy vedení nebo přemístění některých prvků energetického zařízení nebo sítě pro elektronickou komunikaci včetně souvisejícího zařízení, je nutné včas společnost ČEZ Distribuce, a. s., požádat o přeložku zařízení podle § 47 energetického zákona.

Zároveň Vás upozorňujeme, že v zájmovém území se může nacházet taktéž energetické zařízení, síť pro elektronickou komunikaci nebo zařízení technické infrastruktury, které není v majetku společnosti ČEZ Distribuce, a. s.

V souvislosti s výše uvedeným si Vás dovolujeme upozornit, že uvedené sdělení včetně jeho příloh obsahuje skutečnosti tvořící obchodní tajemství společnosti ČEZ Distribuce, a. s. Poskytnuté informace jsou dále také důvěrnými informacemi a obchodně citlivými informacemi společnosti ČEZ Distribuce, a. s. Z výše uvedených důvodů si Vás proto společnost ČEZ Distribuce, a. s., dovoluje upozornit, že s poskytnutými informacemi je potřeba nakládat dle platných právních předpisů, v opačném případě se vystavujete postihu ve smyslu platné právní úpravy. V této souvislosti si Vás dále dovolujeme upozornit, že požadované informace nesmí být předány, sděleny, využity, zpřístupněny, či jiným způsobem postoupeny na jakoukoli třetí osobu bez předchozího prokazatelného souhlasu společnosti ČEZ Distribuce, a. s. Informace o existenci energetického zařízení, sítě pro elektronickou komunikaci a zařízení technické infrastruktury mohou být využity pouze pro účel, pro který byly vyžádány.

S pozdravem

ČEZ Distribuce, a. s.
Děčín, Děčín IV-Podmokly
Teplická 874/8
PSČ 405 02
IČ: 24729035

Přílohy

1. Situační výkres zájmového území
2. Podmínky pro provádění činností v ochranných pásmech energetických zařízení, sítě pro elektronickou komunikaci a zařízení technické infrastruktury

PODMÍNKY PRO PROVÁDĚNÍ ČINNOSTÍ V OCHRANNÝCH PÁSMECH PODZEMNÍCH VEDENÍ

Ochranné pásmo podzemních vedení elektrizační soustavy do 110 kV vč. a vedení řídicí, měřicí a zabezpečovací techniky je stanoveno v § 46 odst. 5 zákona č. 458/2000 Sb., o podmínkách podnikání a o výkonu státní správy v energetických odvětvích a o změně některých zákonů (energetický zákon), ve znění pozdějších předpisů, a činí 1 metr po obou stranách krajního kabelu (energetického nebo pro elektronickou komunikaci) kabelové trasy, nad 110 kV činí 3 metry po obou stranách krajního kabelu.

V ochranném pásmu podzemního vedení je podle § 46 odst. 8 a 10 energetického zákona zakázáno:

a) zřizovat bez souhlasu vlastníka těchto zařízení stavby či umisťovat konstrukce a jiná podobná zařízení, jakož i uskladňovat hořlavé a výbušné látky,
b) provádět bez souhlasu vlastníka zemní práce,
c) provádět činnosti, které by mohly ohrozit spolehlivost a bezpečnost provozu těchto zařízení nebo ohrozit život, zdraví či majetek osob,
d) provádět činnosti, které by znemožňovaly nebo podstatně znesnadňovaly přístup k těmto zařízením,
e) vysazovat trvalé porosty a přejíždět vedení mechanizmy o celkové hmotnosti nad 6 tun.

Pokud stavba nebo stavební činnost zasahuje do ochranného pásma podzemního vedení, je třeba požádat o písemný souhlas vlastníka nebo provozovatele tohoto zařízení na základě § 46 odst. 8 a 11 energetického zákona.

V ochranných pásmech podzemních energetických vedení a sítí pro elektronickou komunikaci je třeba dále dodržovat následující podmínky:

1. Dodavatel prací musí před zahájením prací zajistit vytýčení podzemního zařízení a prokazatelně seznámit pracovníky, jichž se to týká, s jejich polohou a upozornit na odchylky od výkresové dokumentace.
2. Výkopové práce do vzdálenosti 1 metr od osy (krajního) kabelu musí být prováděny ručně.
3. Zemní práce musí být prováděny v souladu s ČSN 73 6133 Návrh a provádění zemního tělesa pozemních komunikací a při zemních pracích musí být dodrženo Nařízení vlády č. 591/2006 Sb., bližších minimálních požadavcích na bezpečnost a ochranu zdraví při práci na staveništích.
4. Místa křížení a souběhy ostatních zařízení a staveb se zařízeními energetickými, komunikačními sítěmi pro elektronickou komunikaci nebo zařízeními technické infrastruktury musí být vyprojektovány a provedeny v souladu s platnými normami a předpisy, zejména s ČSN 33 2000-5-52, ČSN EN 50110-1, ČSN EN 50341-1, ČSN 73 6005 a PNE 33 0000-6, PNE 33 3301, PNE 34 1050.
5. Dodavatel prací musí oznámit příslušnému provozovateli distribuční soustavy zahájení prací minimálně 3 pracovní dny předem.
6. Při potřebě přejíždění trasy podzemních vedení nebo podzemních zařízení vozidly nebo mechanizmy je třeba po dohodě s vlastníkem provést dodatečnou ochranu proti mechanickému poškození.
7. Manipulovat s obnaženými kabely pod napětím je možné pouze se souhlasem vlastníka. Odkryté zařízení sítě pro elektronickou komunikaci včetně ochranné trubky (HDPE apod.) musí být řádně zabezpečeno při práci i proti poškození nepovolanou osobou.
8. Před záhozem kabelové trasy musí být zástupce vlastníka kabelu / ochranné trubky vyzván ke kontrole uložení. Pokud toto organizace provádějící zemní práce neprovede, vyhrazuje si provozovatel distribuční soustavy právo nechat inkriminované místo znovu odkrýt.
9. Při záhozu musí být zemina pod kabely řádně udusána, kabely zapískovány a provedeno krytí proti mechanickému poškození. Podkopané kabely sítě elektronické komunikace budou podloženy ve vzdálenosti 1,5 m a zemina pod podložením musí být řádně upěchována. Pro zavěšení kabelu nebude použito sousedních kabelů nebo potrubí. Kabelové spojky budou uloženy vodorovně na můstku. Při práci s vysazováním a podkládáním kabelů stavebník včas vyzve k přítomnosti pracovníka pověřeného společností ČEZ Distribuce, a. s.
10. Bez předchozího souhlasu je zakázáno snižovat nebo zvyšovat vrstvu zeminy nad kabelem.
11. Každé poškození zařízení provozovatele distribuční soustavy musí být okamžitě nahlášeno na bezplatnou linku ČEZ Distribuce 800 850 860, která je Vám k dispozici 24 hodin denně, 7 dní v týdnu.
12. Ukončení stavby musí být neprodleně ohlášeno příslušnému provoznímu útvaru.
13. **Po dokončení stavby provozovatel distribuční soustavy nesouhlasí s vyhlášením ochranného pásma nových rozvodů, které jsou budovány, protože se již jedná o práce v ochranném pásmu zařízení provozovatele distribuční soustavy. Případné opravy nebo rekonstrukce na svém zařízení nebude provozovatel distribuční soustavy provádět na výjimku z ochranného pásma nebo na základě souhlasu s činností v tomto pásmu.**

Případné nedodržení uvedených podmínek bude řešeno příslušným stavebním úřadem nebo nahlášeno Energetickému regulačnímu úřadu jako správní delikt ve smyslu příslušného ustanovení energetického zákona spočívající v porušení zákazu provádět činnosti v ochranných pásmech dle § 46 uvedeného zákona.

Pozn.: Uvedené právní nebo technické normy jsou uvažovány v platném znění.

PODMÍNKY PRO PROVÁDĚNÍ ČINNOSTÍ V OCHRANNÝCH PÁSMECH NADZEMNÍCH VEDENÍ

Ochranné pásmo nadzemního vedení distribuční soustavy podle § 46 odst. 3 zákona č. 458/2000 Sb., o podmínkách podnikání a o výkonu státní správy v energetických odvětvích a o změně některých zákonů (energetický zákon), je souvislý prostor vymezený svislými rovinami vedenými po obou stranách vedení ve vodorovné vzdálenosti měřené kolmo na vedení, které činí od krajního vodiče vedení na obě jeho strany:

a) u napětí nad 1 kV a do 35 kV včetně
   - pro vodiče bez izolace 7 metrů (resp. 10 metrů u zařízení postaveného do 31. 12. 1994, vyjma lesních průseků, kde rozsah ochranného pásma i do uvedeného data činí 7 metrů),
   - pro vodiče s izolací základní 2 metry,
   - pro závěsná kabelová vedení 1 metr;
b) u napětí nad 35 kV do 110 kV včetně
   - pro vodiče bez izolace 12 metrů (resp. 15 metrů u zařízení postaveného do 31. 12. 1994),
   - pro vodiče s izolací základní 5 metrů;
c) u zařízení sítě pro elektronickou komunikaci 1 metr od krajního vedení.

Poznámka: Nadzemní vedení nízkého napětí (do 1 kV) není chráněno ochranným pásmem. Při činnostech prováděných v jeho blízkosti (práce v blízkosti) je nutné dodržet vzdálenosti dané ČSN EN 50110-1.

V ochranném pásmu nadzemního vedení je podle § 46 odst. 8 a 9 energetického zákona zakázáno:

1. zřizovat bez souhlasu vlastníka těchto zařízení stavby či umisťovat konstrukce a jiná podobná zařízení, jakož i uskladňovat hořlavé a výbušné látky,
2. provádět bez souhlasu vlastníka zemní práce,
3. provádět činnosti, které by mohly ohrozit spolehlivost a bezpečnost provozu těchto zařízení nebo ohrozit život, zdraví či majetek osob,
4. provádět činnosti, které by znemožňovaly nebo podstatně znesnadňovaly přístup k těmto zařízením,
5. vysazovat chmelnice a nechávat růst porosty nad výšku 3 metry.

Pokud stavba nebo stavební činnost zasahuje do ochranného pásma nadzemního vedení, je třeba požádat o písemný souhlas vlastníka nebo provozovatele tohoto zařízení na základě § 46 odst. 8 a 11 energetického zákona.

V ochranných pásmech nadzemních energetických vedení a sítí pro elektronickou komunikaci je třeba dále dodržovat následující podmínky:

1. Při pohybu nebo pracích v blízkosti elektrického vedení se nesmí osoby, předměty, prostředky nemající povahu jeřábu přiblížit k živým částem vodičů vysokého napětí blíže než 2 metry a u vodičů velmi vysokého napětí blíže než 3 metry (dle PNE 330000-6), pokud není větší vzdálenost stanovena v jiném předpisu (např. ČSN ISO 12480-1).
2. Jeřáby a jim podobná zařízení musí být umístěny tak, aby v kterékoli poloze byly všechny jejich části mimo ochranné pásmo vedení, a musí být zamezeno vymrštění lana.
3. Je zakázáno stavět budovy nebo jiné objekty v ochranných pásmech nadzemních vedení vysokého napětí.
4. Je zakázáno, provádět veškeré pozemní práce, při kterých by byla narušena stabilita podpěrných bodů (sloupů nebo stožárů).
5. Je zakázáno upevňovat antény, reklamy, ukazatele apod. pod, přes nebo přímo na stožáry elektrického vedení.
6. Dodavatel prací musí prokazatelně seznámit své pracovníky, jichž se to týká s ČSN EN 50110-1.
7. Pokud není možné dodržet body č. 1 až 4, je možné požádat příslušný provozní útvar provozovatele distribuční soustavy o další řešení (zajištění odborného dohledu pracovníka s elektrotechnickou kvalifikací dle Vyhlášky č. 50/1978 Sb., vypnutí a zajištění zařízení, zaizolování živých částí apod.), pokud nejsou tyto podmínky již součástí jiného vyjádření ke konkrétní stavbě.
8. V případě požadavku na vypnutí zařízení po nezbytnou dobu provádění prací je nutné požádat minimálně 2 měsíce před požadovaným termínem. V případě vedení nízkého napětí je možné též požádat o zaizolování části vedení.
9. Stavba bude situována tak, aby každá její část včetně dočasných zařízení byla vzdálena nejméně 1,5 m od osy nadzemního zařízení pro elektronickou komunikaci.
10. Do vzdálenosti 1,5 metru od osy nadzemního zařízení pro elektronickou komunikaci nebudou používány mechanismy ohrožující provoz zařízení, skladován materiál, zemina, prováděny postřiky nebo jiná činnost, která by mohla ohrozit provoz zařízení nebo jiného zařízení souvisejícího s nadzemní sítí pro elektronickou komunikaci.

Případné nedodržení uvedených podmínek bude řešeno příslušným stavebním úřadem nebo nahlášeno Energetickému regulačnímu úřadu jako správní delikt ve smyslu příslušného ustanovení energetického zákona, spočívající v porušení zákazu provádět činnosti v ochranných pásmech dle § 46 uvedeného zákona.

Pozn.: Uvedené právní nebo technické normy jsou uvažovány v platném znění.

PODMÍNKY PRO PROVÁDĚNÍ ČINNOSTÍ V OCHRANNÝCH PÁSMECH ELEKTRICKÝCH STANIC

Ochranné pásmo elektrické stanice je stanoveno v § 46 odst. 6 zákona č. 458/2000 Sb., o podmínkách podnikání a o výkonu státní správy v energetických odvětvích a o změně některých zákonů (energetický zákon), a je vymezeno svislými rovinami vedenými ve vodorovné vzdálenosti:

a) u venkovních elektrických stanic a dále stanic s napětím větším než 52 kV v budovách 20 metrů vně od oplocení nebo v případě, že stanice není oplocena, 20 metrů od vnějšího líce obvodového zdiva,
b) u stožárových elektrických stanic a věžových stanic s venkovním přívodem s převodem napětí z úrovně nad 1 kV a menší než 52 kV na úroveň nízkého napětí 7 m od vnější hrany půdorysu stanice ve všech směrech,
c) u kompaktních a zděných el. stanic s převodem napětí z úrovně nad 1 kV a menší než 52 kV na úroveň nízkého napětí 2 metry od vnějšího pláště stanice ve všech směrech,
d) u vestavěných el. stanic 1 metr vně od obestavění.

V ochranném pásmu elektrické stanice je podle § 46 odst. 8 a 10 energetického zákona zakázáno:

1. zřizovat bez souhlasu vlastníka těchto zařízení stavby či umisťovat konstrukce a jiná podobná zařízení, jakož i uskladňovat hořlavé a výbušné látky,
2. provádět bez souhlasu vlastníka zemní práce,
3. provádět činnosti, které by mohly ohrozit spolehlivost a bezpečnost provozu těchto zařízení nebo ohrozit život, zdraví či majetek osob,
4. provádět činnosti, které by znemožňovaly nebo podstatně znesnadňovaly přístup k těmto zařízením.

Pokud stavba nebo stavební činnost zasahuje do ochranného pásma elektrické stanice, je třeba požádat o písemný souhlas vlastníka nebo provozovatele tohoto zařízení na základě § 46 odst. 8 a 11 energetického zákona.

V ochranném pásmu elektrické stanice je dále zakázáno provádět činnosti, které by mohly mít za následek ohrožení bezpečnosti a spolehlivosti provozu stanice nebo zmenšující či podstatně znesnadňující její obsluhu a údržbu a to zejména:

5. provádět výkopové práce ohrožující zaústění podzemních vedení vysokého a nízkého napětí nebo stabilitu stavební části el. stanice (viz podmínky pro činnosti v ochranných pásmech podzemního vedení),
6. skladovat či umisťovat předměty bránící přístupu do elektrické stanice nebo k rozvaděčům vysokého nebo nízkého napětí,
7. umisťovat antény, reklamy, ukazatele apod.,
8. zřizovat oplocení, které by znemožnilo obsluhu el. stanice.

Případné nedodržení uvedených podmínek bude řešeno příslušným stavebním úřadem nebo nahlášeno Energetickému regulačnímu úřadu jako správní delikt ve smyslu příslušného ustanovení energetického zákona spočívající v porušení zákazu provádět činnosti v ochranných pásmech dle § 46 uvedeného zákona.

Pozn.: Uvedené právní nebo technické normy jsou uvažovány v platném znění.

PODMÍNKY PRO PROVÁDĚNÍ ČINNOSTÍ V OCHRANNÝCH PÁSMECH NEBO BEZPROSTŘEDNÍ BLÍZKOSTI ZAŘÍZENÍ TECHNICKÉ INFRASTRUKTURY

Ochranné pásmo zařízení technické infrastruktury činí 1 metr po obou stranách od potrubí nebo kabelu.

V ochranném pásmu zařízení technické infrastruktury je zakázáno bez souhlasu společnosti ČEZ Distribuce, a. s., provádět činnosti, které by mohly ohrozit vodárenské, plynárenské, kanalizační nebo jiné zařízení technické infrastruktury, jejich spolehlivost a bezpečnost provozu. Při provádění veškerých činností v ochranném pásmu i mimo ně nesmí dojít k poškození těchto zařízení.

V projektech v bezprostřední blízkosti zařízení technické infrastruktury je nutno dodržet vzájemné vzdálenosti inženýrských sítí dle ČSN 73 6005.

Pozn.: Uvedené právní nebo technické normy jsou uvažovány v platném znění.

Platí pouze se sdělením číslo 0102009485.

Zakreslené polohy zařízení v příloze jsou pouze informativní.

Situační výkres zájmového území (klad mapových listů)

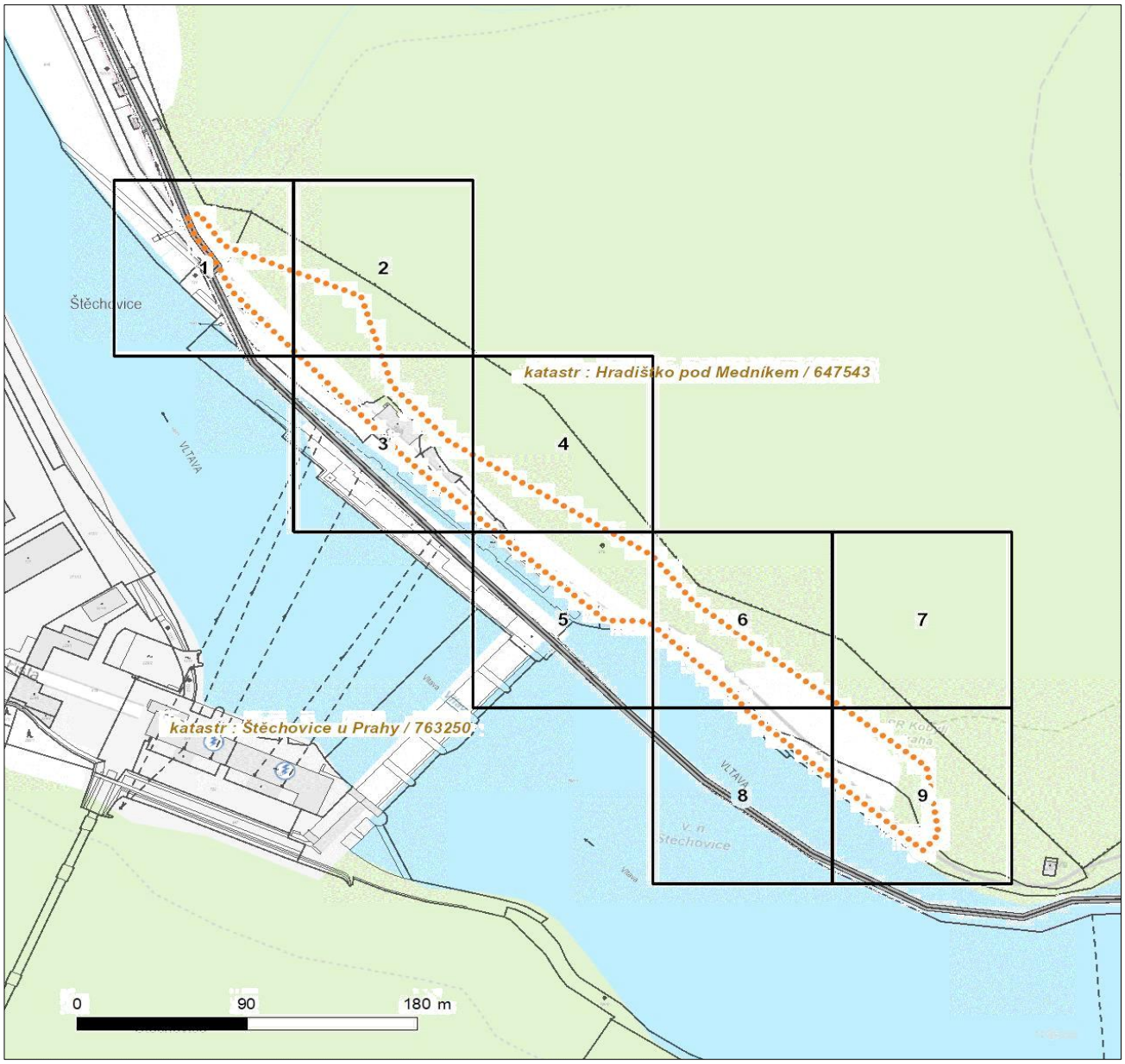

Není-li zobrazena katastrální mapa, zadejte žádost znovu. Katastrální mapa je generována prostřednictvím externí WMS služby, jejíž provoz nezajišťuje společnost ČEZ Distribuce, a. s.

LEGENDA

- Podzemní vedení NN do 1 kV
- Nadzemní vedení NN do 1 kV
- Podzemní vedení VN do 35 kV
- Nadzemní vedení VN do 35 kV
- Podzemní vedení VVN 110 kV
- Nadzemní vedení VVN 110 kV
- NN přívod odběratele
- Zařízení technické infrastruktury
- Cizí energetické vedení
- Zájmové území
- TS Stanice do 52 kV - stožárová
- TS Stanice do 52 kV - zděná
- TR Transformovna (nad 52 kV)
- Probíhající investice ČEZ Distribuce
- TS Stanice ČEZ Distribuce ve výstavbě
- Zařízení ČEZ Distribuce ve výstavbě
- Hranice katastrálního území
- Nadzemní síť pro elektronickou komunikaci
- Podzemní síť pro elektronickou komunikaci
- HDPE trubka

Souběhy sítí pro elektronickou komunikaci s energetickými sítěmi:

- Souběh s podzemním vedením NN do 1 kV
- Souběh s nadzemním vedením NN do 1 kV
- Souběh s podzemním vedením VN do 35 kV
- Souběh s nadzemním vedením VN do 35 kV
- Souběh s podzemním vedením VVN 110 kV
- Souběh s nadzemním vedením VVN 110 kV

Platí pouze se sdělením číslo 0102009485.

Zakreslené polohy zařízení v příloze jsou pouze informativní.

Situační výkres - list 1

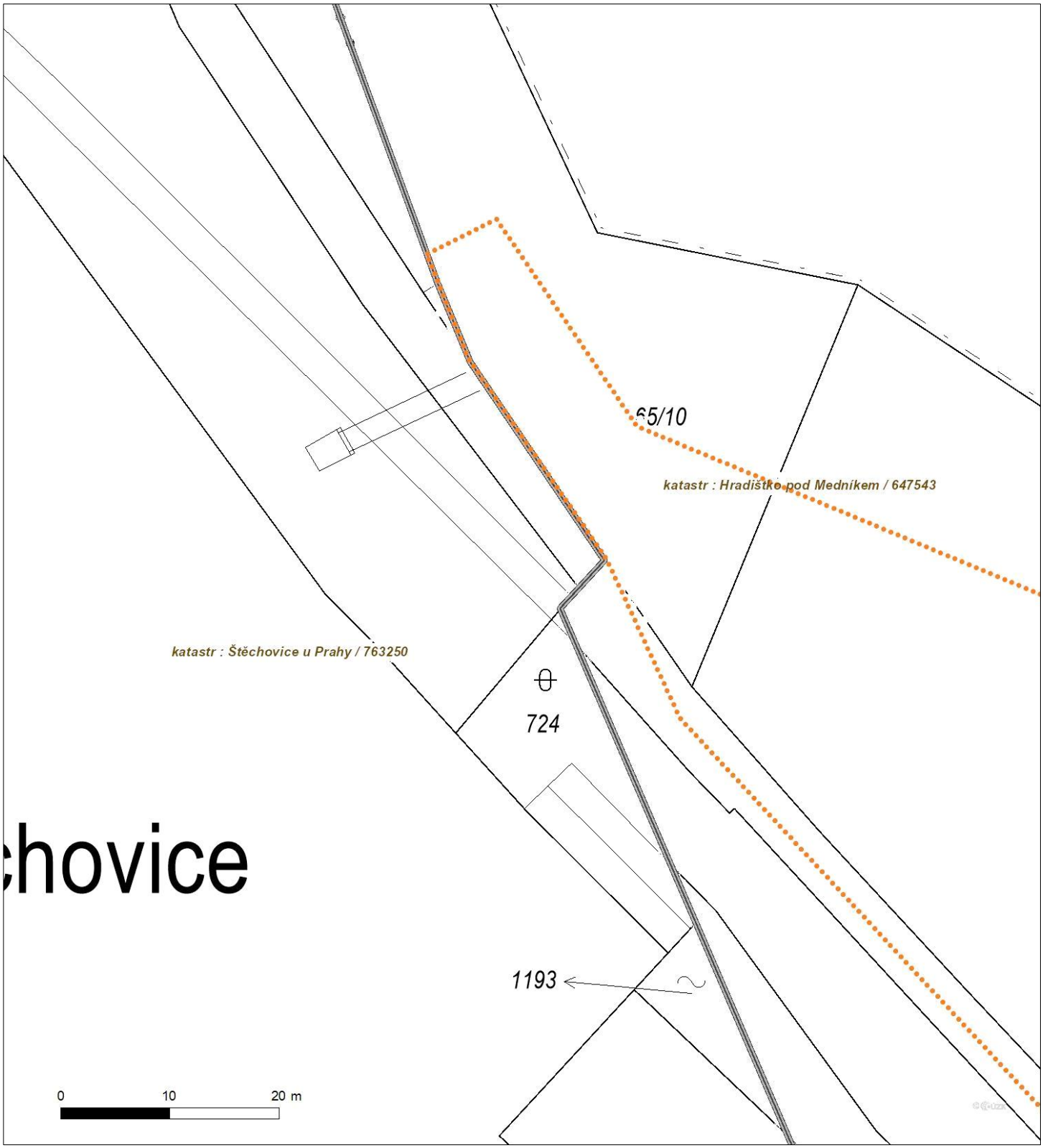

Není-li zobrazena katastrální mapa, zadejte žádost znovu. Katastrální mapa je generována prostřednictvím externí WMS služby, jejíž provoz nezajišťuje společnost ČEZ Distribuce, a. s.

Platí pouze se sdělením číslo 0102009485.
Zakreslené polohy zařízení v příloze jsou pouze informativní.

Situační výkres - list 2

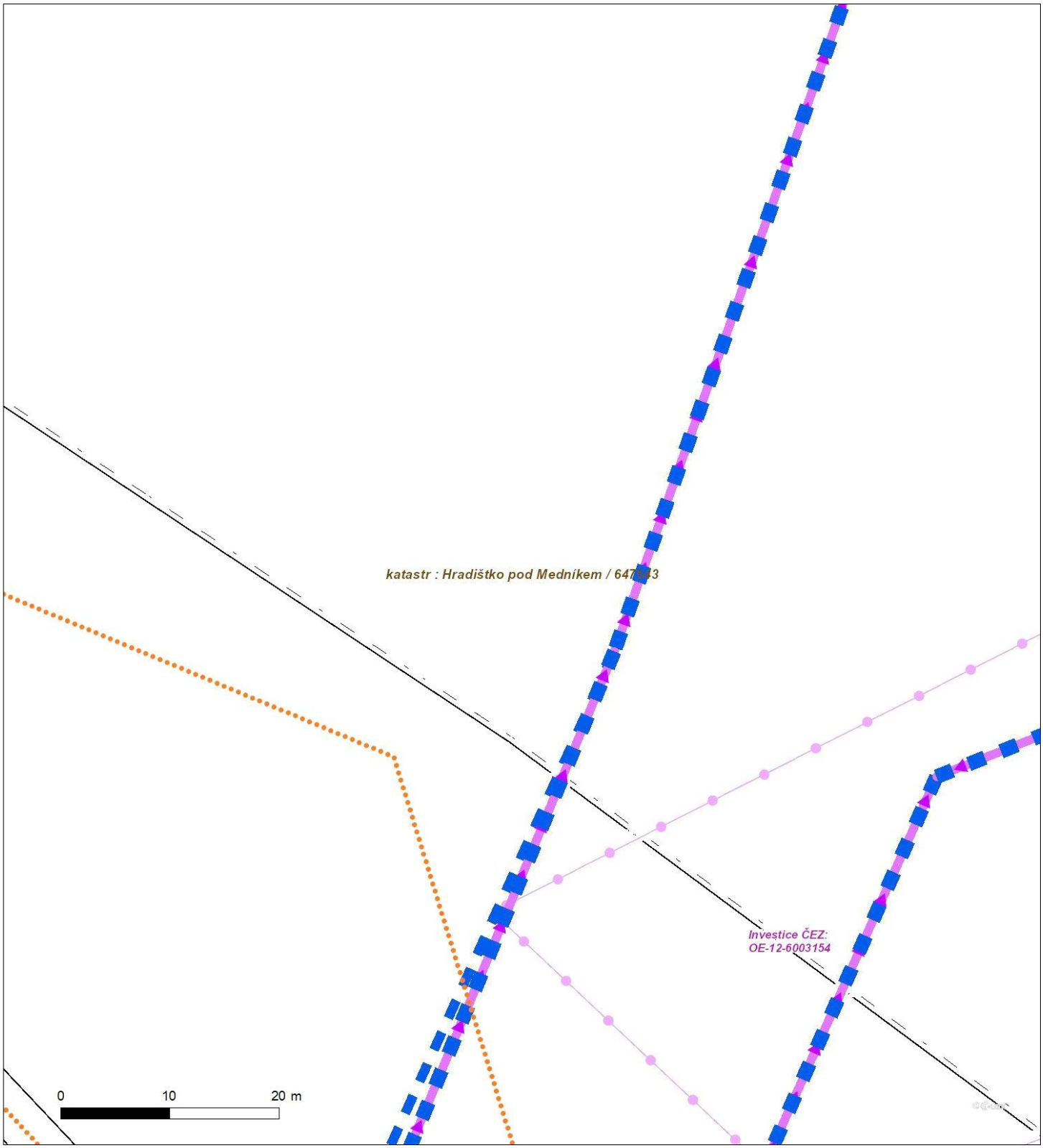

Není-li zobrazena katastrální mapa, zadejte žádost znovu. Katastrální mapa je generována prostřednictvím externí WMS služby, jejíž provoz nezajišťuje společnost ČEZ Distribuce, a. s.

Platí pouze se sdělením číslo 0102009485.

Zakreslené polohy zařízení v příloze jsou pouze informativní.

Situační výkres - list 3

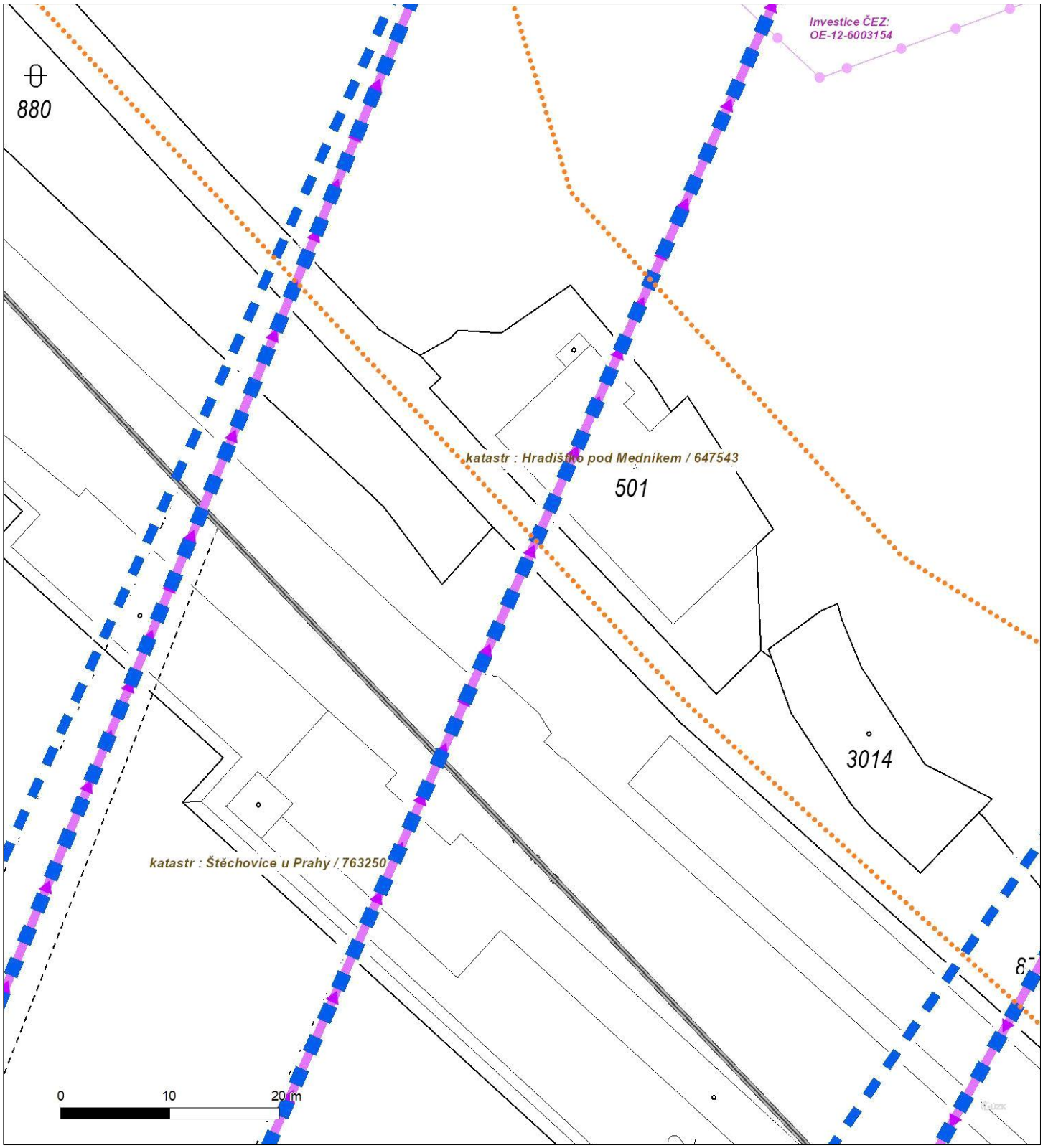

Není-li zobrazena katastrální mapa, zadejte žádost znovu. Katastrální mapa je generována prostřednictvím externí WMS služby, jejíž provoz nezajišťuje společnost ČEZ Distribuce, a. s.

Platí pouze se sdělením číslo 0102009485.

Zakreslené polohy zařízení v příloze jsou pouze informativní.

Situační výkres - list 4

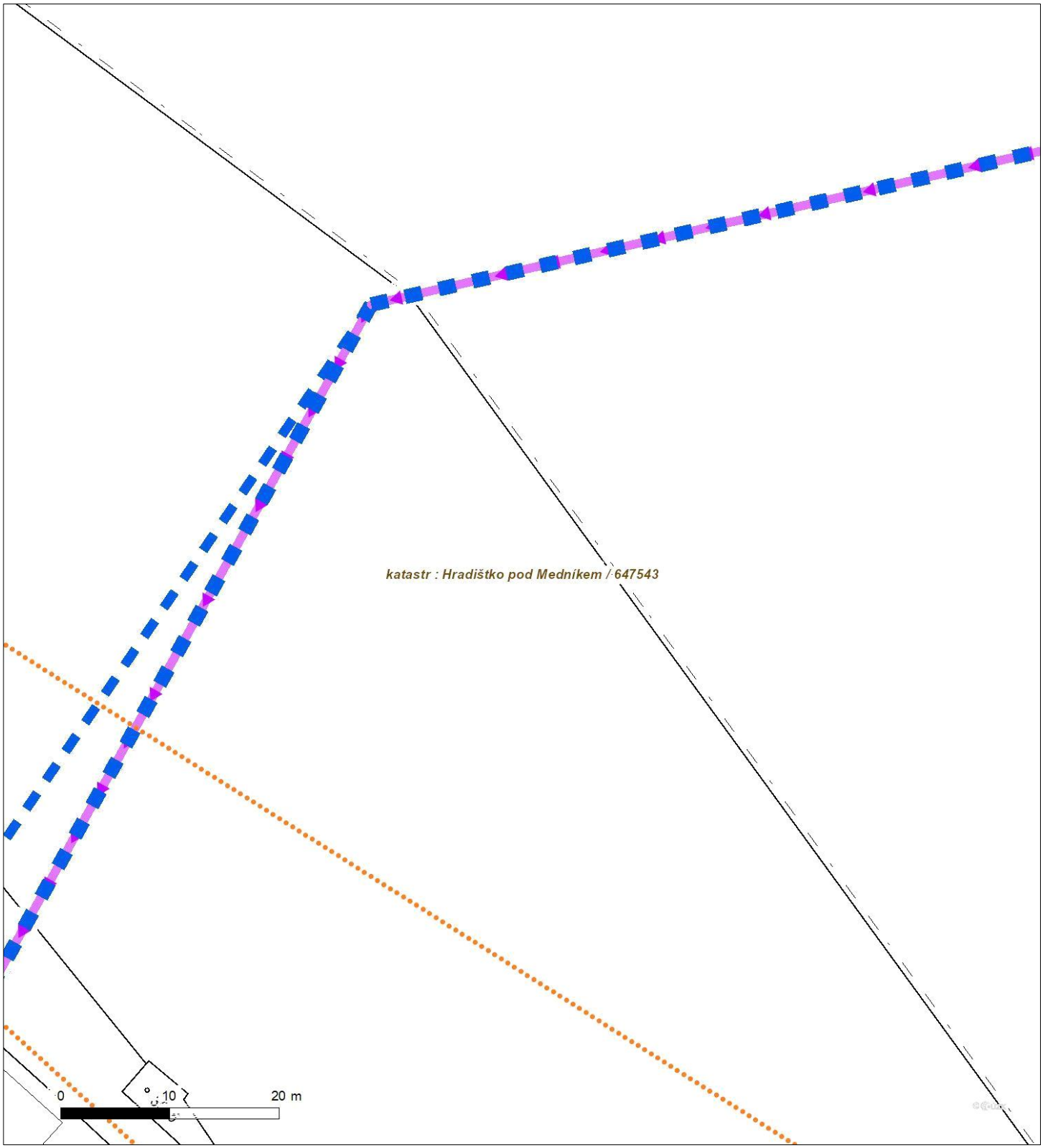

Není-li zobrazena katastrální mapa, zadejte žádost znovu. Katastrální mapa je generována prostřednictvím externí WMS služby, jejíž provoz nezajišťuje společnost ČEZ Distribuce, a. s.

Platí pouze se sdělením číslo 0102009485.

Zakreslené polohy zařízení v příloze jsou pouze informativní.

Situační výkres - list 5

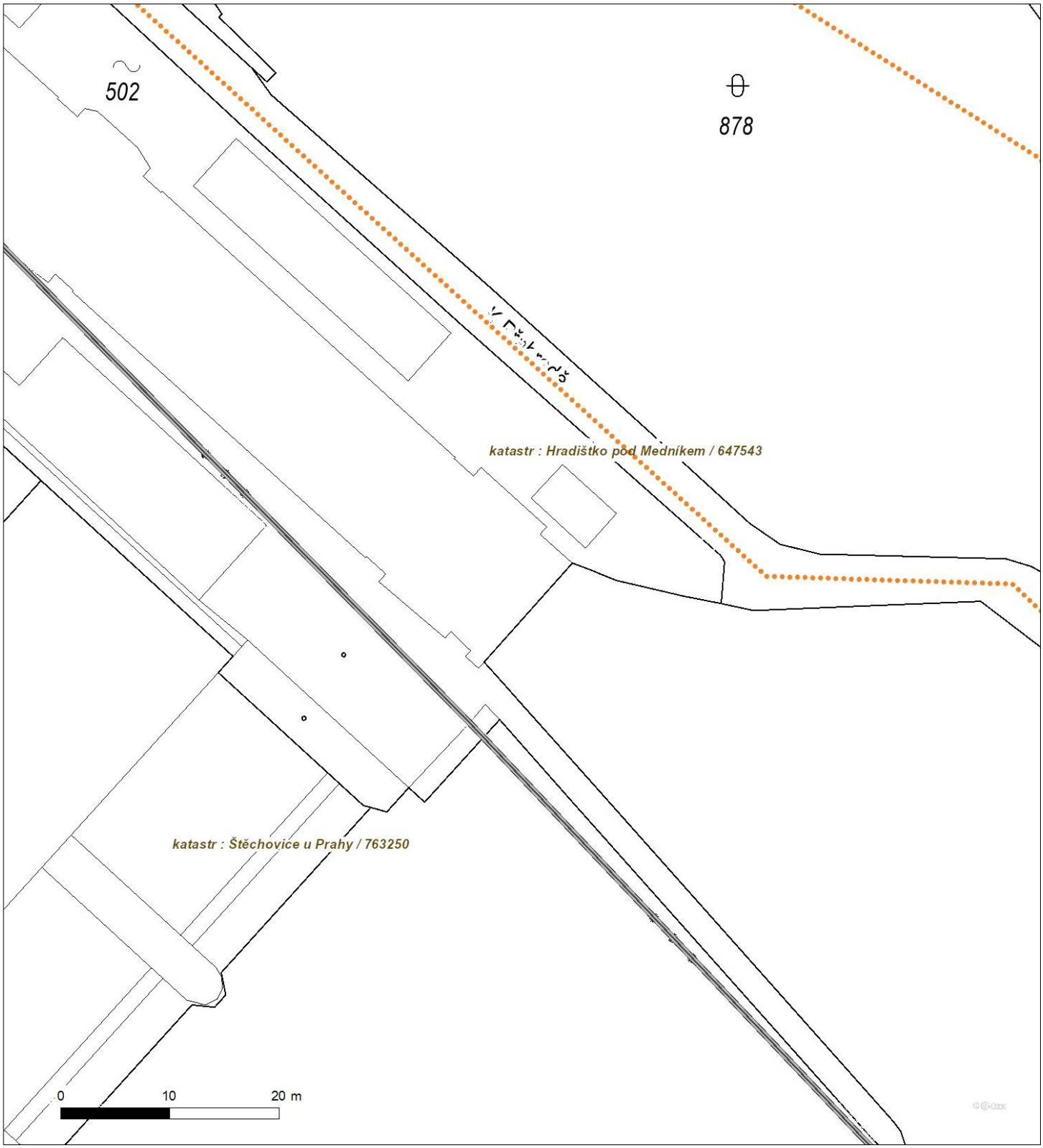

Není-li zobrazena katastrální mapa, zadejte žádost znovu. Katastrální mapa je generována prostřednictvím externí WMS služby, jejíž provoz nezajišťuje společnost ČEZ Distribuce, a. s.

Platí pouze se sdělením číslo 0102009485.

Zakreslené polohy zařízení v příloze jsou pouze informativní.

Situační výkres - list 6

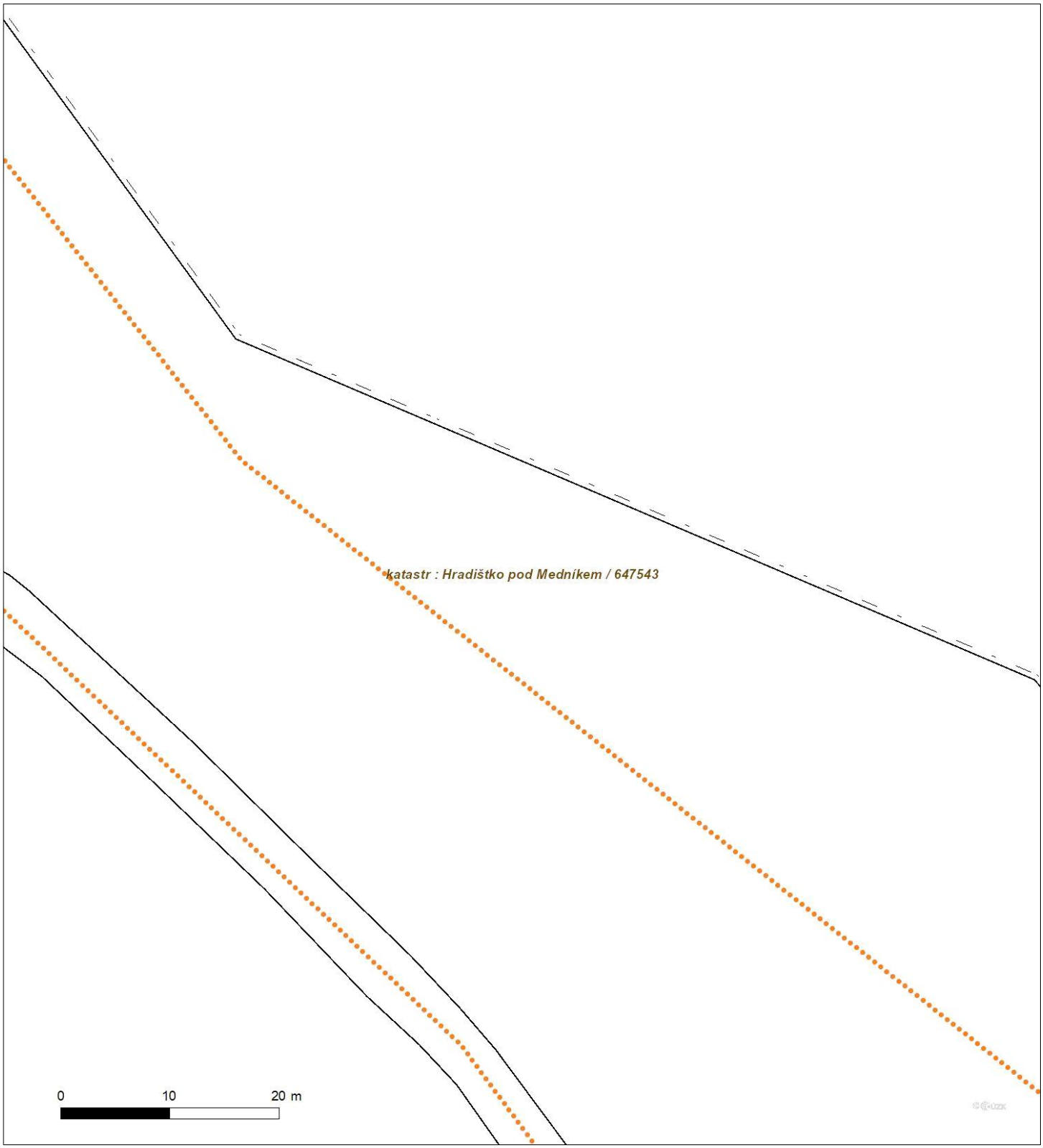

Není-li zobrazena katastrální mapa, zadejte žádost znovu. Katastrální mapa je generována prostřednictvím externí WMS služby, jejíž provoz nezajišťuje společnost ČEZ Distribuce, a. s.

Platí pouze se sdělením číslo 0102009485.

Zakreslené polohy zařízení v příloze jsou pouze informativní.

Situační výkres - list 7



Není-li zobrazena katastrální mapa, zadejte žádost znovu. Katastrální mapa je generována prostřednictvím externí WMS služby, jejíž provoz nezajišťuje společnost ČEZ Distribuce, a. s.

Platí pouze se sdělením číslo 0102009485.

Zakreslené polohy zařízení v příloze jsou pouze informativní.

Situační výkres - list 8

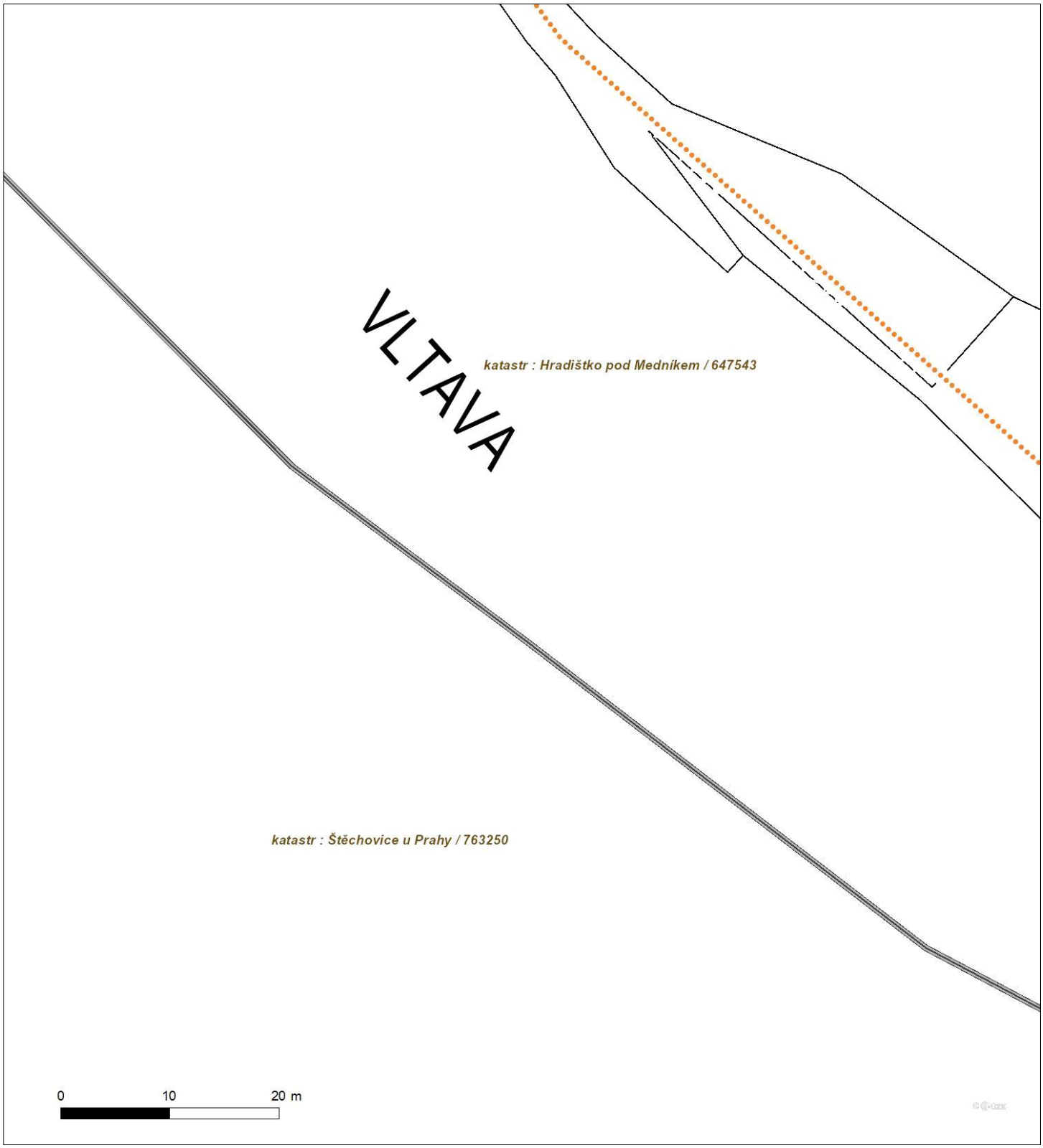

Není-li zobrazena katastrální mapa, zadejte žádost znovu. Katastrální mapa je generována prostřednictvím externí WMS služby, jejíž provoz nezajišťuje společnost ČEZ Distribuce, a. s.

Platí pouze se sdělením číslo 0102009485.

Zakreslené polohy zařízení v příloze jsou pouze informativní.

Situační výkres - list 9

Není-li zobrazena katastrální mapa, zadejte žádost znovu. Katastrální mapa je generována prostřednictvím externí WMS služby, jejíž provoz nezajišťuje společnost ČEZ Distribuce, a. s.

ŽADATEL
Povodí Vltavy, státní podnik

NAŠE ZNAČKA	VYŘIZUJE / LINKA	VYŘÍZENO DNE
0700752078		19.09.2023

Sdělení o existenci komunikačního vedení společnosti ČEZ ICT Services, a. s.

Název akce: **VD Štěchovice - doplnění záchytného systému skalního masivu nad příjezdovou komunik**

Účel: **Sloučené územní a stavební řízení**

Vážený zákazníku,

dovolujeme si reagovat na Vaši žádost číslo 0700752078 ze dne 19.09.2023, která se týkala sdělení o existenci komunikačního zařízení na Vámi určeném zájmovém území.

Dle vědomí společnosti ČEZ ICT Services, a. s., se na Vámi vymezeném zájmovém území:
nenachází komunikační zařízení v majetku společnosti ČEZ ICT Services, a. s.

Rovněž upozorňujeme, že není vyloučeno, že se ve Vámi vymezeném zájmovém území nachází jiné zařízení, které není v majetku společnosti ČEZ ICT Services, a. s.

Toto sdělení je platné do 19.09.2024.

Sdělení o existenci či neexistenci sítí představuje skutečnosti tvořící obchodní tajemství společnosti ČEZ ICT Services, a. s. Poskytnuté informace jsou dále také důvěrnými informacemi společnosti ČEZ ICT Services, a. s. S poskytnutými informacemi je potřeba nakládat dle platných právních předpisů, v opačném případě se vystavujete postihu ve smyslu platné právní úpravy. Požadované informace nesmí být předány, sděleny, využity, zpřístupněny, či jiným způsobem postoupeny na jakoukoli třetí osobu bez předchozího prokazatelného souhlasu společnosti ČEZ ICT Services, a. s. Informace o existenci sítí mohou být využity pouze pro účel, pro který byly vyžádány.

ČEZ ICT Services, a. s.
Praha, Praha 4
Duhová 1531/3
PSČ 140 53
IČ: 26470411

Přílohy
Situační výkres zájmového území

Platí pouze se sdělením číslo 0700752078.

Zakreslené polohy zařízení v příloze jsou pouze informativní.

Situační výkres zájmového území

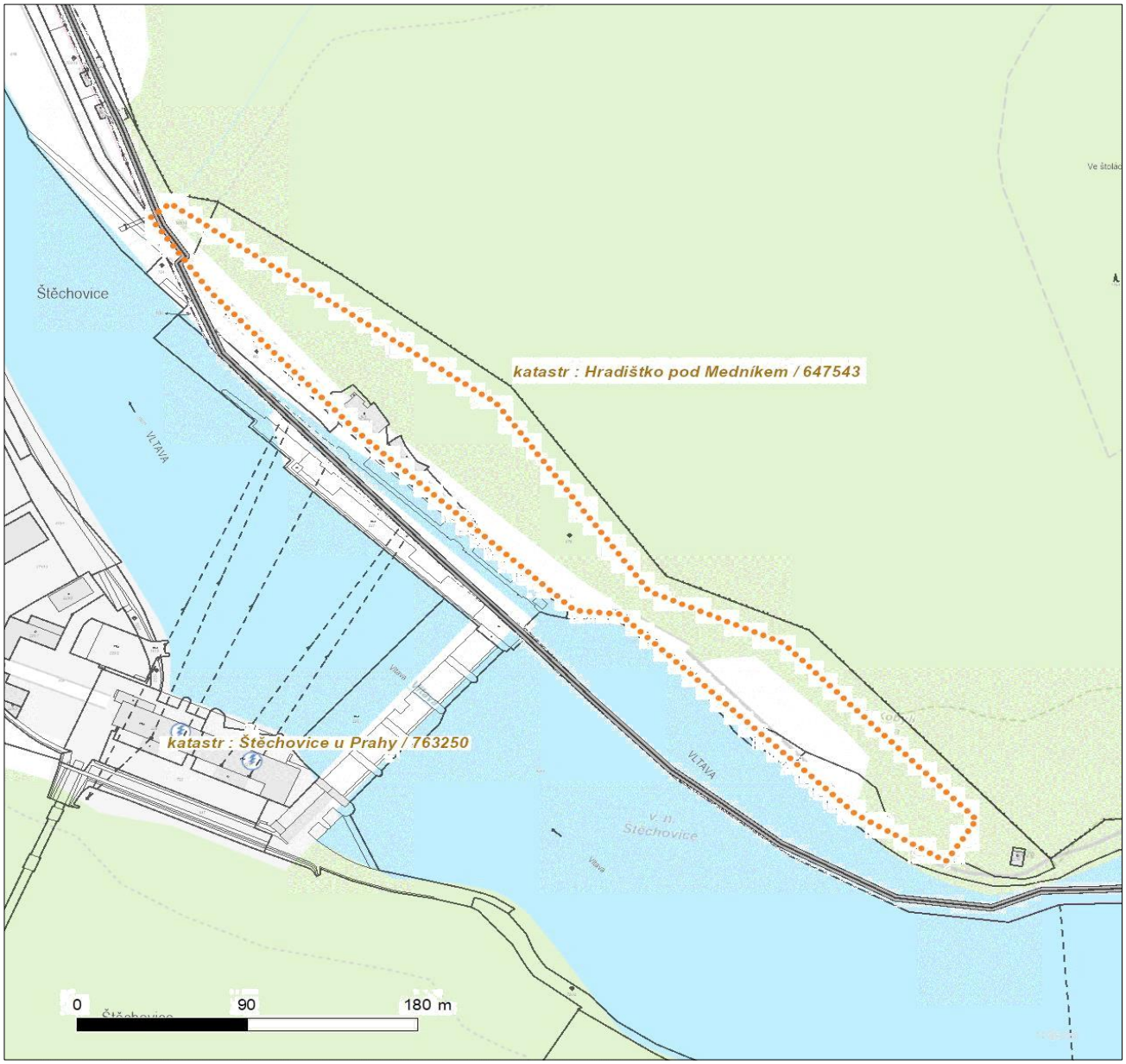

LEGENDA

- Nadzemní optické vedení
- Podzemní optické vedení
- Nadzemní metalické vedení
- Podzemní metalické vedení
- Radioreléový spoj vzduch
- Zájmové území
- Hranice katastrálního území

ŽADATEL
Povodí Vltavy, státní podnik

NAŠE ZNAČKA	VYŘIZUJE / LINKA	VYŘÍZENO DNE
1100028193		19.09.2023

Sdělení o existenci komunikačního vedení společnosti Telco Infrastructure, s.r.o.

Název akce: **VD Štěchovice - doplnění záchytného systému skalního masivu nad příjezdovou komunik**

Účel: **Sloučené územní a stavební řízení**

Vážený zákazníku,

dovolujeme si reagovat na Vaši žádost číslo 1100028193 ze dne 19.09.2023, která se týkala sdělení o existenci komunikačního zařízení na Vámi určeném zájmovém území.
Dle vědomí společnosti Telco Infrastructure, s.r.o. se na Vámi vymezeném zájmovém území:
nenachází komunikační zařízení v majetku společnosti Telco Infrastructure, s.r.o.

Rovněž upozorňujeme, že není vyloučeno, že se ve Vámi vymezeném zájmovém území nachází jiné zařízení, které není v majetku společnosti Telco Infrastructure, s.r.o.

Toto sdělení je platné do 19.09.2024.

Sdělení o existenci či neexistenci sítí představuje skutečnosti tvořící obchodní tajemství společnosti Telco Infrastructure, s.r.o. Poskytnuté informace jsou dále také důvěrnými informacemi společnosti Telco Infrastructure, s.r.o. S poskytnutými informacemi je potřeba nakládat dle platných právních předpisů, v opačném případě se vystavujete postihu ve smyslu platné právní úpravy. Požadované informace nesmí být předány, sděleny, využity, zpřístupněny, či jiným způsobem postoupeny na jakoukoli třetí osobu bez předchozího prokazatelného souhlasu společnosti Telco Infrastructure, s.r.o. Informace o existenci sítí mohou být využity pouze pro účel, pro který byly vyžádány.

S pozdravem

Telco Infrastructure, s.r.o.
Praha, Praha 4
Duhová 1531/3
PSČ 140 00
IČ: 08425817

Přílohy
Situační výkres zájmového území

Platí pouze se sdělením číslo 1100028193.

Zakreslené polohy zařízení v příloze jsou pouze informativní.

Situační výkres zájmového území

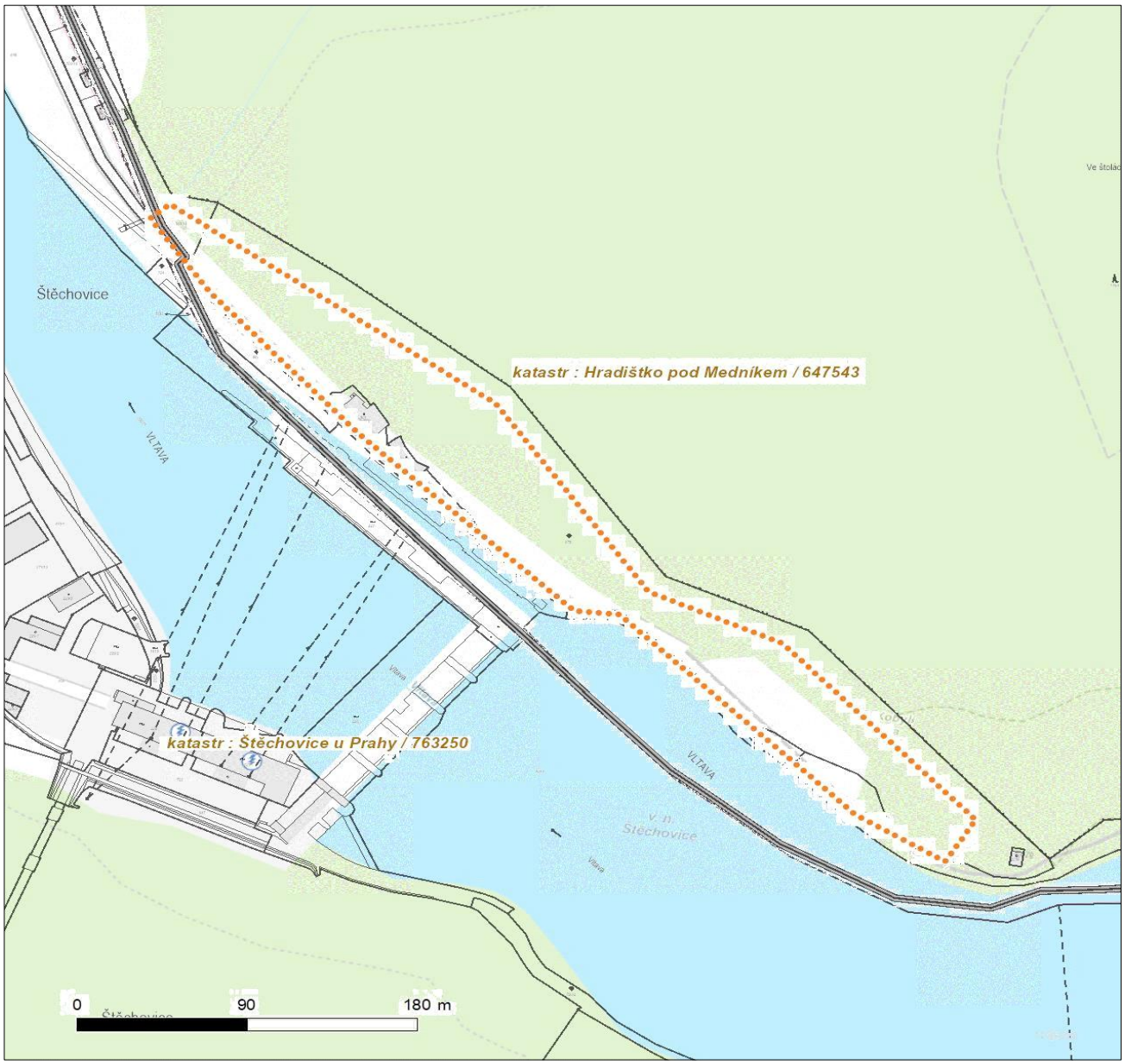

LEGENDA

- Nadzemní optické vedení
- Podzemní optické vedení
- Nadzemní metalické vedení
- Podzemní metalické vedení
- Radioreléový spoj vzduch
- Zájmové území
- Hranice katastrálního území

ŽADATEL
Povodí Vltavy, státní podnik

NAŠE ZNAČKA	VYŘIZUJE / LINKA	VYŘÍZENO DNE
0201625081		19.09.2023

Sdělení o existenci komunikačního vedení společnosti Telco Pro Services, a. s.

Název akce: **VD Štěchovice - doplnění záchytného systému skalního masivu nad příjezdovou komunik**

Účel: **Sloučené územní a stavební řízení**

Vážený zákazníku,

dovolujeme si reagovat na Vaši žádost číslo 0201625081 ze dne 19.09.2023, která se týkala sdělení o existenci komunikačního zařízení na Vámi určeném zájmovém území.

Dle vědomí společnosti Telco Pro Services, a. s. se na Vámi vymezeném zájmovém území:
nenachází komunikační zařízení v majetku společnosti Telco Pro Services, a. s.

Rovněž upozorňujeme, že není vyloučeno, že se ve Vámi vymezeném zájmovém území nachází jiné zařízení, které není v majetku společnosti Telco Pro Services, a. s.

Toto sdělení je platné do 19.09.2024.

Sdělení o existenci či neexistenci sítí představuje skutečnosti tvořící obchodní tajemství společnosti Telco Pro Services, a. s. Poskytnuté informace jsou dále také důvěrnými informacemi společnosti Telco Pro Services, a. s. S poskytnutými informacemi je potřeba nakládat dle platných právních předpisů, v opačném případě se vystavujete postihu ve smyslu platné právní úpravy. Požadované informace nesmí být předány, sděleny, využity, zpřístupněny, či jiným způsobem postoupeny na jakoukoli třetí osobu bez předchozího prokazatelného souhlasu společnosti Telco Pro Services, a. s. Informace o existenci sítí mohou být využity pouze pro účel, pro který byly vyžádány.

S pozdravem

Telco Pro Services, a. s.
Praha, Praha 4

Duhová 1531/3

Přílohy
Situační výkres zájmového území

Platí pouze se sdělením číslo 0201625081.

Zakreslené polohy zařízení v příloze jsou pouze informativní.

Situační výkres zájmového území

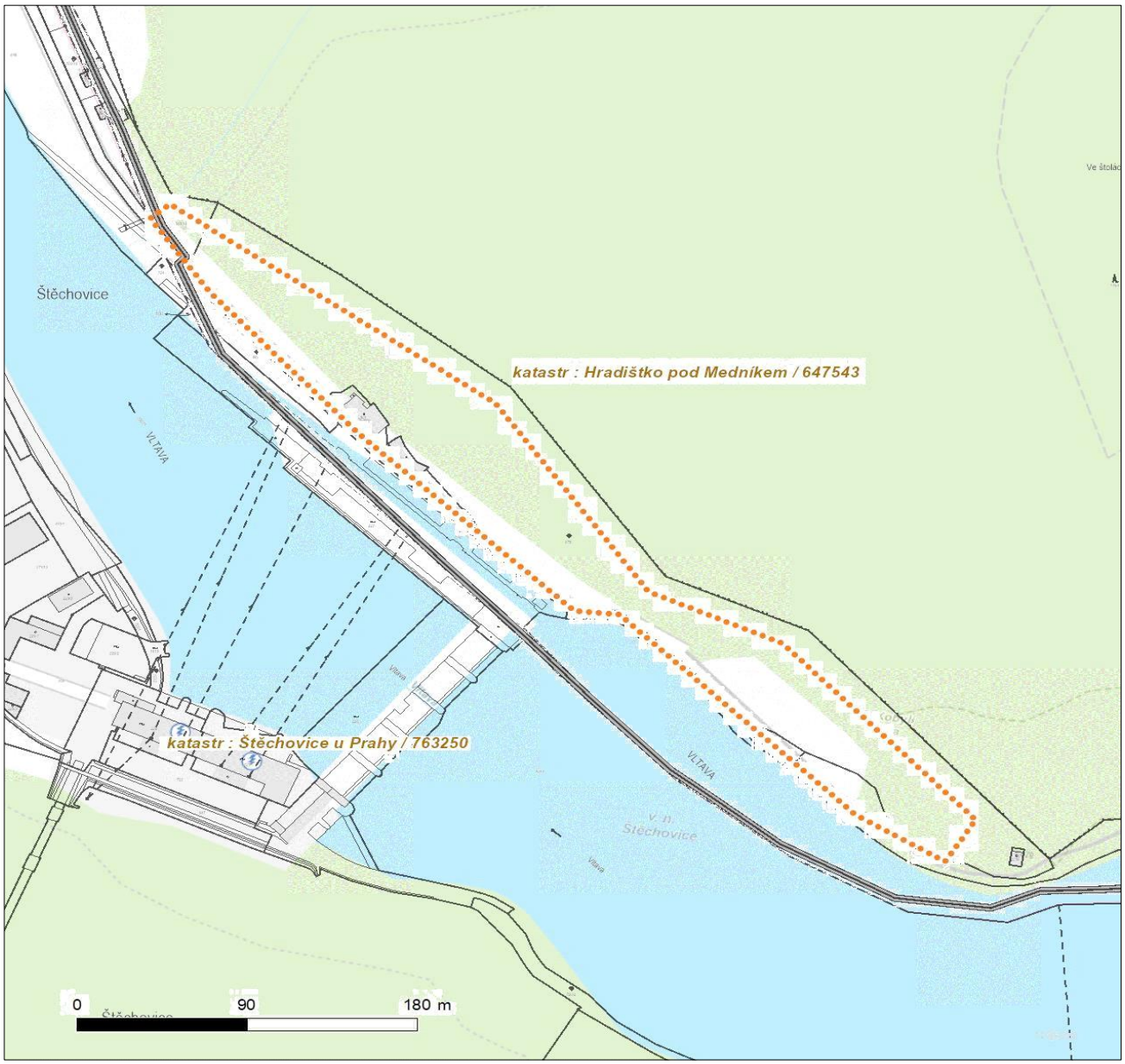

LEGENDA

- Nadzemní optické vedení
- Podzemní optické vedení
- Nadzemní metalické vedení
- Podzemní metalické vedení
- Radioreléový spoj vzduch
- Zájmové území
- Hranice katastrálního území

ŽADATEL
Povodí Vltavy, státní podnik
K Přehradě 248
Hradištko

ČÍSLO ŽÁDOSTI	VYŘIZUJE	VYŘÍZENO DNE
0123004404	oddělení Kmenová data sítě	19.09.2023

Informace o existenci elektroenergetického zařízení distribuční soustavy společnosti PREdistribuce, a. s., vyžádané pro akci:

VD Štěchovice - doplnění záchytného systému skalního masivu nad příjezdovou komunikací - DSJ

Vážený zákazníku,

reagujeme na Vaši žádost číslo 0123004404 ze dne 19.09.2023 ve věci poskytnutí informace o existenci sítí v majetku společnosti PREdistribuce, a. s.

Sdělujeme Vám, že na Vámi vymezeném zájmovém území nedochází ke střetu s evidovaným zařízením distribuční soustavy ani s jeho ochranným pásmem.

Informace je platná 30 dní od 19.09.2023. Upozorňujeme, že na vymezeném území se mohou nacházet energetická zařízení, která nejsou v majetku PREdistribuce, a. s. Pro informace o takových zařízeních kontaktujte jejich vlastníky.

Toto sdělení nahrazuje vyjádření PREdistribuce, a. s., k projektové dokumentaci a může být použito v případě stavebního či územního řízení. Platnost vyjádření je podmíněna přiložením rekapitulace žádosti s vyznačenou hranicí zájmového území.

V případě, že plánujete stavbu, která vyžaduje připojení k distribuční soustavě (př. připojení nového odběru nebo zdroje elektrické energie, navýšení stávajícího příkonu), je třeba akci konzultovat se zaměstnanci z oddělení **Rozvoj a obnova sítí**. Další informace k postupu činností při realizaci stavby v ochranném pásmu energetického zařízení jsou uvedeny v příloze 'Všeobecné podmínky' nebo na webu: www.predistribuce.cz.

S pozdravem

Mgr. Dalibor Mana
vedoucí oddělení Kmenová data sítě

Přílohy: 1. Rekapitulace žádosti (PDF)
2. Všeobecné podmínky (PDF)

ČÍSLO ŽÁDOSTI	VYŘIZUJE	PŘIJATO DNE
0123004404	oddělení Kmenová data sítě	19.09.2023

Rekapitulace žádosti: Informace o existenci sítí

VD Štěchovice - doplnění záchytného systému skalního masivu nad příjezdovou komunikací

ŽADATEL

Identifikační údaje

Titul:	Ing.
Jméno a příjmení:	David Vágner

Kontakt

Telefon:	
E-mail:	matusklincuch@gmail.com

Firma

Název:	Povodí Vltavy, státní podnik
IČ:	70889953

Adresa

Ulice, č. p. / č. o.:	K Přehradě 248/
PSČ, obec:	Hradištko

DOPLŇUJÍCÍ ÚDAJE

Velikost výkresu (formát PDF): A3
Požadavek na data pro zpracování projektové dokumentace (formát DGN): ANO
E-mail pro elektronické doručení: matusklincuch@gmail.com

ZÁJMOVÉ ÚZEMÍ

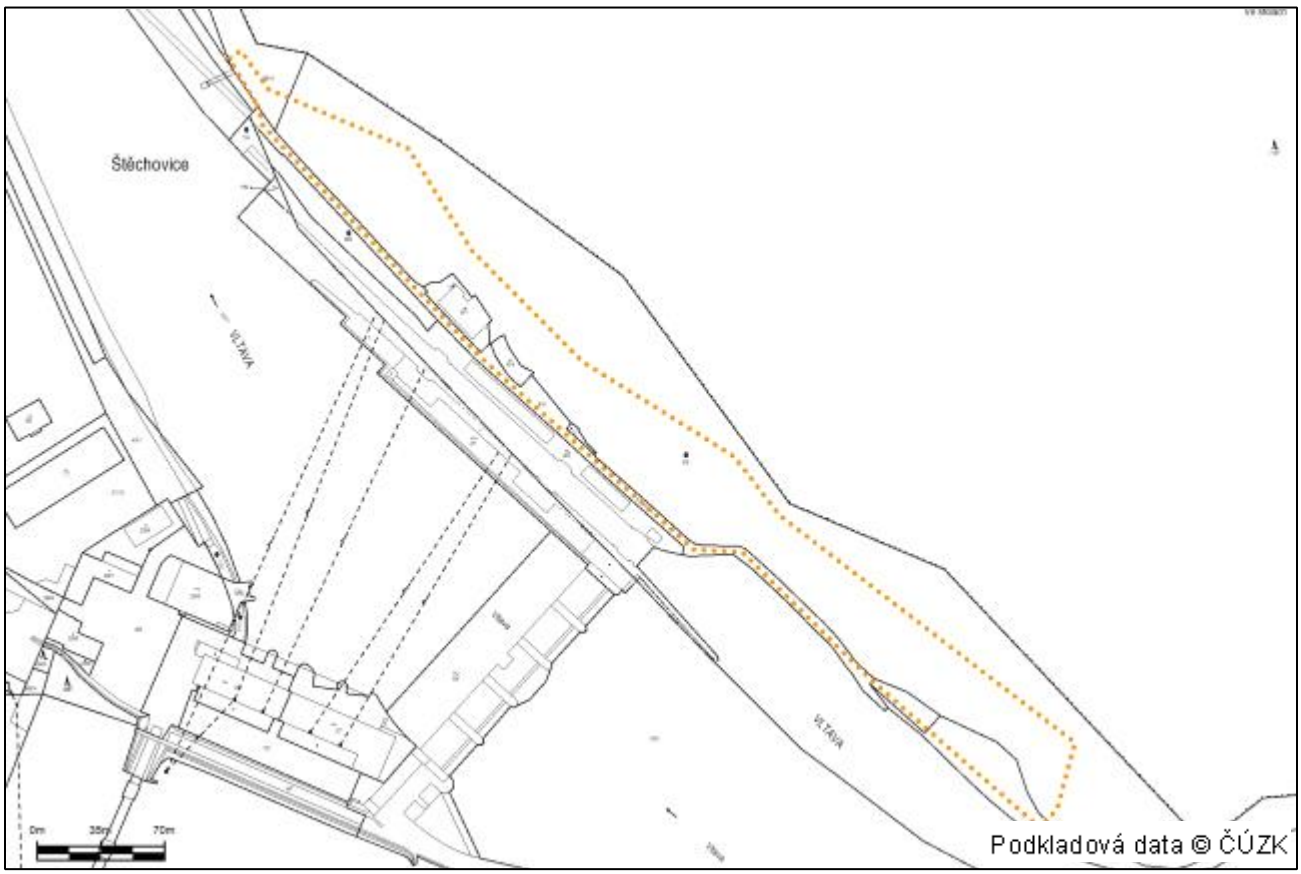

Všeobecné podmínky k postupu činností při realizaci stavby v ochranném pásmu energetického zařízení společnosti PREdistribuce, a. s.

Informace o existenci sítí

Informace o existenci sítí PREdistribuce, má pro žadatele pouze **informativní charakter** a nenahrazuje vyjádření k projektové dokumentaci.

Základní informace o existenci sítí a umístění energetického zařízení PREdistribuce, na území hlavního města Prahy a Roztok lze získat zdarma prostřednictvím elektronické žádosti zadané na internetovém portále společnosti **www.predistribuce.cz**.

Pouze v případech, kdy v zájmovém území vymezeném v žádosti nedochází ke střetu s ochranným pásmem evidovaného zařízení ve vlastnictví PREdistribuce, nahrazuje tato informace vyjádření společnosti PREdistribuce, které je možné využít v rámci stavebního či územního řízení nebo při ohlášení stavby na příslušném úřadě.

Přílohou informace o existenci sítí je situační výkres zájmového území, který představuje jednotlivé mapové listy s vyznačeným průběhem tras kabelového vedení ve formátu PDF, případně kompletní sadu dat mapy sítě ve formátu DGN (volitelná možnost v rámci žádosti).

Zákazníci mohou získat informace stejného rozsahu včetně podrobných a tištěných mapových podkladů také při osobní návštěvě ve vyhrazených úředních hodinách na pracovišti **Výdej mapových podkladů** v oddělení **Kmenová data sítě**, kde je služba zpoplatněna.

Vyjádření k projektové dokumentaci

Vyjádření k projektové dokumentaci obsahuje závazné stanovisko PREdistribuce, které slouží jako podklad ke stavebnímu a územnímu řízení nebo při ohlášení stavby na příslušném úřadě v rámci plánované stavební činnosti na území hlavního města Prahy a Roztok.

Vyjádření lze získat pouze na základě **Žádosti o vyjádření PREdistribuce, a. s., k projektové dokumentaci**. Žádost musí být doručena poštou nebo osobně do oddělení **Dohled správy sítě** včetně požadovaných příloh: koordinační situace, průvodní a technické zprávy a případné plné moci. Lhůta na vyřízení žádosti je 30 dní.

Koordinační situace musí obsahovat zákres sítí a umístění energetického zařízení PREdistribuce na základě podkladů, které si zákazník zajišťuje prostřednictvím žádosti o informace k existenci sítí na internetovém portále společnosti nebo při osobní návštěvě na pracovišti **Výdej mapových podkladů** v oddělení **Kmenová data sítě**.

Před vlastní realizací stavby v ochranném pásmu distribuční soustavy PREdistribuce, je nezbytné získat Souhlas se zahájením výkopových prací (viz dále).

Souhlas se zahájením výkopových prací

Souhlas se zahájením výkopových prací představuje výdej aktuálních mapových podkladů včetně potvrzení v oddělení **Kmenová data sítě** a je vázán na dodržení podmínek uvedených ve stanovisku PREdistribuce v rámci vyjádření k projektové dokumentaci.

Souhlas se zahájením výkopových prací lze získat osobně ve vyhrazených úředních hodinách na pracovišti **Výdej mapových podkladů** nebo na e-mailové adrese **kds@predistribuce.cz**, a to minimálně 7 dnů před plánovaným zahájením stavby. Souhlas má platnost 30 dní a v případě, že nedojde k zahájení realizace stavby před ukončením platnosti souhlasu, má investor stavby povinnost zažádat o jeho obnovu.

Udělení souhlasu je vázáno na předložení stanoviska PREdistribuce vydaného v rámci vyjádření k projektové dokumentaci a **je podmíněno platným souhlasem stavebního úřadu (např. stavebním povolením).**

Vytyčení kabelových tras

Vytyčení kabelových tras se provádí, pouze pokud se v zájmovém území nenachází geodeticky zaměřené trasy nebo je situace v mapě sítě nepřehledná a nedostatečně okótována.

Je-li trasa geodeticky zaměřená, lze získat společně se Souhlasem se zahájením výkopových prací seznam zaměřených bodů, ze kterého dokáže Váš geodet určit přesnou polohu zařízení. V ostatních případech vyřizuje požadavky na vytyčení tras oddělení **Technická kancelář**. K žádosti je nezbytné přiložit mapové podklady vydané oddělením **Kmenová data sítě**.

Připojení z distribuční sítě

Zařízení k distribuční soustavě se připojuje na základě **Smlouvy o připojení**. Postup pro její uzavření se liší v závislosti na hladině napětí, ke které se zákazník chce připojit.

Zákazník vyplní a doručí na adresu Zákaznického centra PRE **Žádost o připojení z distribuční sítě PREdistribuce, a. s.**, v jedné z následujících variant: na hladině NN, na hladině NN – lokalita nebo na hladině VN.

Přílohou žádosti o připojení je koordinační situace (situační plánek umístění objektu), který musí jednoznačně určovat umístění pozemku. Pokud připojované zařízení zahrnuje náhradní zdroj, je současně potřeba doložit v rámci žádosti o připojení na hladině VN také **Dotazník o připojení náhradního zdroje elektřiny**.

Po přezkoumání žádosti v rámci společnosti PREdistribuce, a. s., zákazník poštovní zásilkou obdrží **Smlouvu o připojení** nebo **Podmínky připojení**, resp. návrh **Smlouvy o smlouvě budoucí o připojení** s informacemi o dalším postupu.

Podrobnější informace, formuláře a další soubory ke stažení jsou dostupné na internetovém portále společnosti **www.predistribuce.cz**.

PREdistribuce, a. s., IČO 27376516, Svornosti 3199/19a, 150 00, Praha 5
Korespondenční adresa: Na Hroudě 1492/4, 100 05, Praha 10
Zákaznické centrum PRE: Jungmannova 31 (palác Adria), Praha 1 | Vladimírova 18, Praha 4
Zákaznická linka PRE: 800 550 055

Aktualizováno: 22. 2. 2023

VYJÁDŘENÍ O EXISTENCI SÍTĚ ELEKTRONICKÝCH KOMUNIKACÍ společnosti CETIN a.s. („Vyjádření“)

A VŠEOBECNÉ PODMÍNKY OCHRANY SÍTĚ ELEKTRONICKÝCH KOMUNIKACÍ společnosti CETIN a.s. („Všeobecné podmínky ochrany SEK“)

toto Vyjádření a Všeobecné podmínky ochrany SEK je vydané dle ustanovení § 101 zákona č. 127/2005 Sb., o elektronických komunikacích a o změně některých souvisejících zákonů, v platném znění („**Zákon o elektronických komunikacích**“), a dle ustanovení § 161 zákona č. 183/2006 Sb., o územním plánování a stavebním řádu, v platném znění („**Stavební zákon**“), a dle příslušných ustanovení zákona č. 89/2012 Sb., občanského zákoníku, v platném znění („**Občanský zákoník**“)

Číslo jednací: 268040/23 **Číslo žádosti: 0123 418 102 („Žádost”)**

Název akce („**Stavba**“)	VD Štěchovice - doplnění záchytného systému skalního masivu nad příjezdovou komunikací - DSJ	
Důvod vydání Vyjádření („**Důvod vyjádření**“)	Společné územní a stavební řízení	
Žadatel	Povodí Vltavy, státní podnik	
Stavebník	Povodí Vltavy, státní podnik	
Zájmové území	Okres	Praha-západ
	Obec	Hradištko
	Kat. území / č. parcely	Hradištko pod Medníkem
Platnost Vyjádření		**20. 9. 2025 („Den konce platnosti Vyjádření“)**

Žadatel Žádostí určil a vyznačil Zájmové území, jakož i určil Důvod Vyjádření.

Na základě určení a vyznačení Zájmového území Žadatelem a na základě určení Důvodu Vyjádření vydává společnost CETIN a.s. následující Vyjádření:

Nedojde ke střetu se sítí elektronických komunikací (dále jen „**SEK**“) společnosti **CETIN a.s.**

(I) Na Žadatelem určeném a vyznačeném Zájmovém území se nevyskytuje SEK společnosti CETIN a.s.

(II) Společnost CETIN a.s. **souhlasí**, **aby** Stavebník a/nebo Žadatel, je-li Stavebníkem v Zájmovém území vyznačeném v Žádosti, **provedl stavbu a/nebo činnosti** povolené příslušným správním rozhodnutím vydaným dle Stavebního zákona.

(III) Stavebník nebo jím pověřená třetí osoba je povinen řídit se Všeobecnými podmínkami ochrany SEK, které jsou nedílnou součástí Vyjádření.

Vyjádření je platné pouze pro Zájmové území určené a vyznačené Žadatelem, jakož i pro Důvod Vyjádření stanovený a určený Žadatelem v Žádosti.

Vyjádření pozbývá platnosti i) v Den konce platnosti Vyjádření, ii) změnou rozsahu Zájmového území či změnou Důvodu Vyjádření uvedeného v Žádosti a/nebo iii) jakýmkoliv porušením kterékoliv povinnosti stanovené Všeobecnými podmínkami ochrany SEK, to vše v závislosti na tom, která ze skutečností rozhodná pro pozbytí platnosti Vyjádření nastane nejdříve.

Číslo jednací: 268040/23 Číslo žádosti: 0123 418 102

Společnost CETIN a.s. vydáním tohoto Vyjádření poskytla Žadateli pro Žadatelem určené a vyznačené Zájmové území veškeré informace o SEK dostupné společnosti CETIN a.s. ke dni podání Žádosti.

Ze strany společnosti CETIN a.s. může v některých případech docházet ke zpracování Vašich osobních údajů. Ke zpracování Vašich osobních údajů dochází vždy v souladu s platnými právními předpisy. Konkrétní zásady a podmínky zpracování osobních údajů společností CETIN a.s. jsou dostupné na stránce https://www.cetin.cz/zasady-ochrany-osobnich-udaju.

V případě dotazů k Vyjádření kontaktujte prosím asistenční linku 238 461 111.

Přílohami Vyjádření jsou:

- *Všeobecné podmínky ochrany SEK*
- *Situační výkres (obsahuje Zájmové území určené a vyznačené Žadatelem a výřezy účelové mapy SEK)*

Vyjádření vydala společnost **CETIN a.s.** dne: 20. 9. 2023.

CETIN a.s.
Českomoravská 2510/19, Libeň
190 00 Praha 9
DIČ: CZ04084063
102

Číslo jednací: 268040/23 Číslo žádosti: 0123 418 102

VŠEOBECNÉ PODMÍNKY OCHRANY SÍTĚ ELEKTRONICKÝCH KOMUNIKACÍ společnosti CETIN a.s.

1. PLATNOST VŠEOBECNÝCH PODMÍNEK

i) Tyto Všeobecné í podmínky ochrany sítě elektronických komunikací (dále jen „**VPOSEK**“) tvoří součást Vyjádření (jak je tento pojem definován níže v článku 2 VPOSEK).
ii) V případě rozporu mezi Vyjádřením a těmito VPOSEK mají přednost ustanovení Vyjádření, pokud není těmito VPOSEK stanoveno jinak.

2. DEFINICE

Níže uvedené termíny, jsou-li použity v těchto VPOSEK a uvozeny velkým písmenem, mají následující význam:

„**CETIN**“ znamená CETIN a.s. se sídlem Českomoravská 2510/19, Libeň, 190 00 Praha 9, IČO: 04084063, zapsaná v obchodním rejstříku vedeném Městským soudem v Praze pod spz. B 20623;
„**Občanský zákoník**“ znamená zákon č. 89/2012 Sb., občanský zákoník, ve znění pozdějších předpisů;
„**POS**“ je zaměstnanec společnosti CETIN, pověřený ochranou sítě, Michael Fidor, tel.: 720 978 078, e-mail: michael.fidor@cetin.cz;
„**Den**“ je kalendářní den;
„**Příslušné požadavky**“ znamená jakýkoli a každý příslušný právní předpis, vč. technických norem, nebo normativní právní akt veřejné správy či samosprávy, nebo jakékoli rozhodnutí, povolení, souhlas nebo licenci, včetně podmínek, které s ním souvisí;
„**SEK**“ je síť elektronických komunikací ve vlastnictví CETIN;
„**Stavba**“ je stavba a/nebo činnosti ve vztahu, k níž bylo vydáno Vyjádření, a je prováděna Stavebníkem a/nebo Žadatelem v souladu s Příslušnými požadavky, povolená příslušným správním rozhodnutím vydaným dle Stavebního zákona;
„**Situační výkres**“ je výkres, který je přílohou Vyjádření a obsahuje Zájmové území určené a vyznačené Žadatelem v Žádosti a výřezy účelové mapy SEK;
„**Stavebník**“ je osoba takto označená ve Vyjádření;
„**Vyjádření**“ je vyjádření o existenci sítě elektronických komunikací vydané společností CETIN dne 20. 9. 2023 pod č.j 268040/23;
„**Zájmové území**“ je území označené Žadatelem a/nebo Stavebníkem v Žádosti;
„**Stavební zákon**“ je zákon č. 183/2006 Sb., o územním plánování a stavebním řádu;
„**Zákon o elektronických komunikacích**“ je zákon č. 127/2005 Sb., o elektronických komunikacích a o změně některých souvisejících zákonů, ve znění pozdějších předpisů;
„**Žadatel**“ je osoba takto označená ve Vyjádření.
„**Žádost**“ je žádost, kterou Žadatel a/nebo Stavebník požádal CETIN o vydání Vyjádření.

3. PLATNOST A ÚČINNOST VPOSEK

Tyto VPOSEK jsou platné a účinné Dnem odeslání Vyjádření na i) adresu elektronické pošty Stavebníka a/nebo Žadatele uvedenou v Žádosti nebo ii) adresu pro doručení prostřednictvím poštovní přepravy uvedenou Stavebníkem a/nebo Žadatelem v Žádosti.

4. OBECNÁ PRÁVA A POVINNOSTI STAVEBNÍKA A/NEBO ŽADATELE

(i) Stavebník, Žadatel je výslovně srozuměn s tím, že SEK je veřejně prospěšným zařízením, byla zřízena ve veřejném zájmu a je chráněna Příslušnými požadavky.
(ii) Stavebník, Žadatel nebo jím pověřená třetí osoba, je povinen při provádění Stavby nebo jiných prací, při odstraňování havárií a projektování staveb, řídit se Příslušnými požadavky, správnou praxí v oboru stavebnictví a technologickými postupy a je povinen učinit veškerá nezbytná opatření vyžadovaná Příslušnými požadavky k ochraně SEK před poškozením. Povinnosti dle tohoto odstavce má Stavebník rovněž ve vztahu k SEK, které se nachází mimo Zájmové území.
(iii) Při zjištění jakéhokoliv rozporu mezi údaji v Situačním výkresu, který je přílohou Vyjádření a skutečným stavem, je Stavebník a/nebo Žadatel povinen bez zbytečného odkladu, nejpozději Den následující po zjištění takové skutečnosti, zjištěný rozpor oznámit POS.
(iv) Případné dodatečné požadavky na úpravu a přeložení SEK zajistí společnost CETIN v souladu s ustanovením § 104 odst. 17 Zákona o elektronických komunikacích.
(v) Stavebník, Žadatel nebo jím pověřená třetí osoba, je povinen každé poškození či krádež SEK bezodkladně, nejpozději Den následující po zjištění takové skutečnosti, oznámit takovou skutečnost dohledovému centru společnosti CETIN na telefonní číslo +420 238 464 190.
(vi) Bude-li Stavebník, Žadatel nebo jím pověřená třetí osoba na společnosti CETIN požadovat, aby se jako účastník správního řízení, pro jehož účely bylo toto Vyjádření vydáno, vzdala práva na odvolání proti rozhodnutí vydanému ve správním řízení, je oprávněn kontaktovat POS.

5. ROZHODNÉ PRÁVO

Vyjádření a VPOSEK se řídí českým právem, zejména Občanským zákoníkem, Zákonem o elektronických komunikacích a Stavebním zákonem. Veškeré spory z Vyjádření či VPOSEK vyplývající budou s konečnou platností řešeny u příslušného soudu České republiky.

6. PÍSEMNÝ STYK

Písemným stykem či pojmem „písemně“ se pro účely Vyjádření a VPOSEK rozumí předání zpráv jedním z těchto způsobů:
- v listinné podobě;
- e-mailovou zprávou se zaručeným elektronickým podpisem dle zák. č. 227/2000 Sb., o elektronickém podpisu a o změně některých dalších zákonů (zákon o elektronickém podpisu), ve znění pozdějších předpisů;

7. ZÁVĚREČNÁ USTANOVENÍ

(i) Stavebník, Žadatel nebo jím pověřená třetí osoba je počínaje Dnem převzetí Vyjádření povinen užít informace a data uvedená ve Vyjádření pouze a výhradně k účelu, pro který mu byla tato poskytnuta. Stavebník, Žadatel nebo jím pověřená třetí osoba není oprávněn informace a data rozmnožovat, rozšiřovat, pronajímat, půjčovat či jinak umožnit jejich užívání třetí osobou bez předchozího písemného souhlasu společnosti CETIN.
(ii) Pro případ porušení kterékoliv z povinností Stavebníka, Žadatele nebo jím pověřené třetí osoby, založené Vyjádřením /nebo těmito VPOSEK je Stavebník, Žadatel či jím pověřená třetí osoba odpovědný za veškeré náklady a škody, které společnosti CETIN vzniknou porušením povinnosti Stavebníka, Žadatele nebo jím pověřené třetí osoby.

(tiskový formát A4) Příloha k Vyjádření č.j.: 268040/23 Číslo žádosti: 0123 418 102

SITUAČNÍ VÝKRES - ZÁJMOVÉ ÚZEMÍ

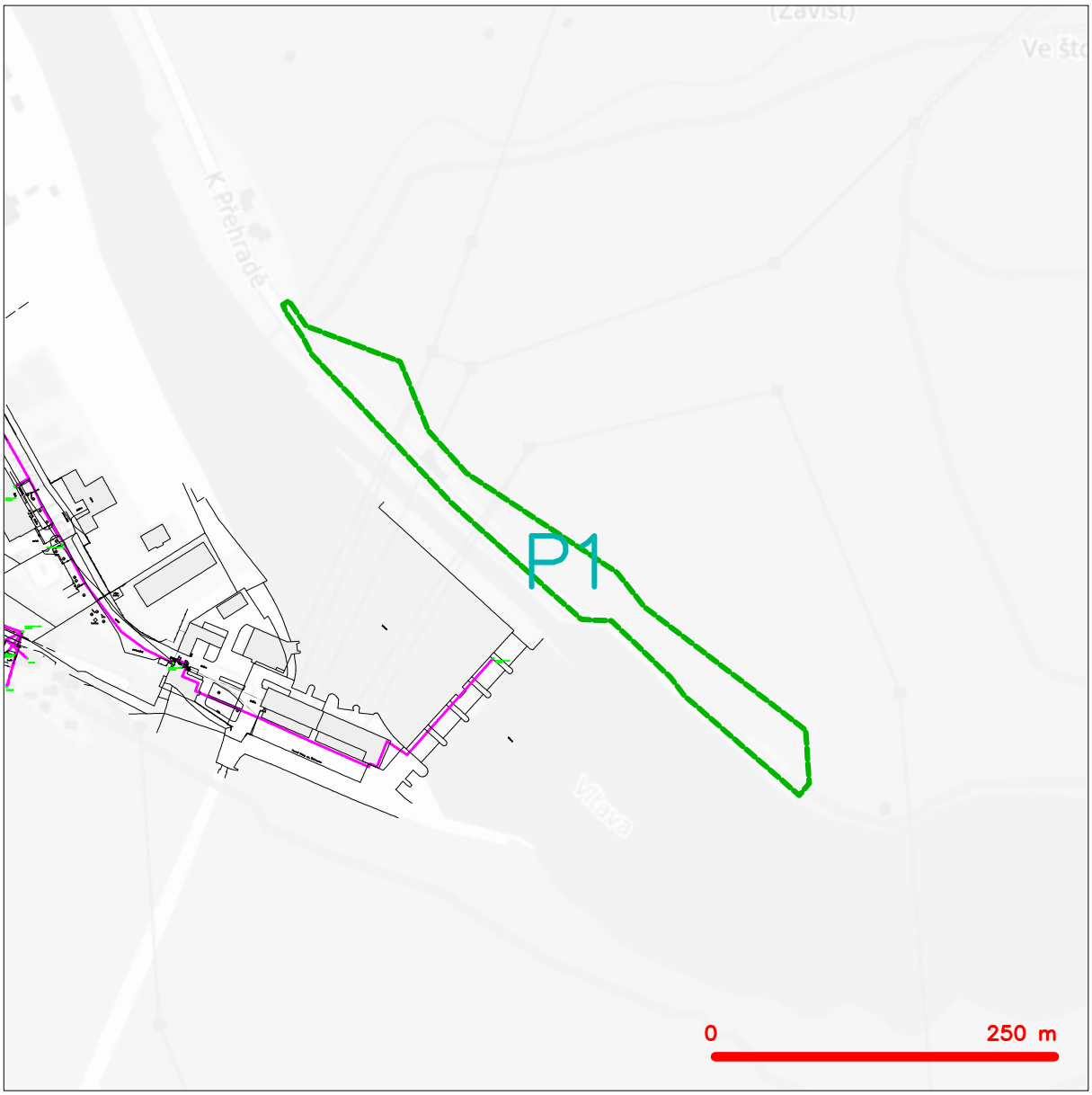

LEGENDA

- hranice zájmového území k vyjádření
- NN přípojka, území s NN přípojkou CETIN
- zaměřený průběh metalického kabelu
- zaměřený průběh optického kabelu, HDPE trubky nebo souběh optického a metalického kabelu
- nezaměřený průběh metalického kabelu
- nadzemní sítě cizí
- nezaměřený průběh optického kabelu, HDPE trubky nebo souběh optického a metalického kabelu
- radiové sítě, ochranné pásmo radiové sítě
- nadzemní sítě
- neprovozované sítě
- podzemní sítě cizí
- sítě s NN
- kolektor, kabelovod

CETIN a.s.
Českomoravská 2510/19, Libeň
190 00 Praha 9
DIČ: CZ04084063
102

naše značka
5002895410

vyřizuje
Jaroslav Kápička

datum
19.09.2023

Povodí Vltavy, státní podnik
Holečkova 3178/8
15000 Praha

Věc:
VD Štěchovice - doplnění záchytného systému skalního masivu nad příjezdovou komunikací - DSJ

K.ú. - p.č.: Hradištko pod Medníkem

Stavebník: Povodí Vltavy, státní podnik , Holečkova 3178/8 , 15000 Praha

Účel stanoviska: Informace o poloze a průběhu plynárenského zařízení

GasNet, s.r.o., jako provozovatel distribuční soustavy (PDS) a technické infrastruktury, zastoupený GasNet Služby, s.r.o., vydává toto stanovisko:

V zájmovém území vyznačeném v příloze tohoto stanoviska, nejsou umístěna žádná provozovaná plynárenská zařízení a plynovodní přípojky ve vlastnictví nebo správě GasNet, s.r.o.. Mohou se zde nacházet plynárenská zařízení jiných vlastníků či správců, případně i dlouhodobě nefunkční/neprovozovaná plynárenská zařízení bez dostupných informací o jejich poloze a vlastnictví.

V rozsahu území vyznačeného v příloze souhlasíme s povolením stavby dle zákona 183/2006 Sb. ve znění pozdějších předpisů např. s vydáním územního rozhodnutí, zjednodušeným územním řízením, vydáním územního souhlasu, uzavřením veřejnoprávní smlouvy, ohlášením, stavebním povolením, veřejnoprávní smlouvou o provedení stavby nebo oznámením stavebního záměru s certifikátem autorizovaného inspektora.
V případě uzavření veřejnoprávní smlouvy nebude GasNet, s.r.o. ani GasNet Služby, s.r.o., jako zmocněnec GasNet, s.r.o., účastníkem územního ani stavebního řízení a nebudou uvedeni ve třetích osobách veřejnoprávní smlouvy.

Platí pouze pro území vyznačené v příloze tohoto stanoviska a to 24 měsíců ode dne jeho vydání.

Stanovisko bylo vygenerováno na základě vaší žádosti automaticky.

V případě dotčení pozemku v majetku společnosti GasNet, s.r.o. je třeba dále projednat smluvní vztah k tomuto pozemku. Kontakt na projednání naleznete na adrese www.gasnet.cz/cs/kontaktni-system/, činnost "Smluvní vztahy - pozemky a budovy plynárenských zařízení", případně na Zákaznické lince GasNet 555 90 10 10.

Za správnost a úplnost dokumentace předložené s žádostí včetně jejího souladu s platnými předpisy plně zodpovídá její zpracovatel. Stanovisko nenahrazuje případná další stanoviska k jiným částem stavby.

V případě další korespondence nebo jednání (např. změna stavby) uvádějte naši značku - 5002895410 a datum tohoto stanoviska. Kontakty jsou k dispozici na https://www.gasnet.cz/cs/kontaktni-system/.

Kápička

GasNet, s.r.o.
zastoupená společností GasNet Služby, s.r.o., IČ 27935311
Jaroslav Kápička
Vedoucí zpracování externích požadavků
Odbor zpracování externích požadavků

Přílohy: Orientační zákres plynárenského zařízení

Příloha: Orientační zákres plynárenského zařízení. Tato příloha je nedílnou součástí stanoviska č. 5002895410 ze dne 19.09.2023.

Provozovatel DS: GasNet, s.r.o.; Stavebník: Povodí Vltavy, státní podnik , Holečkova 3178/8 , 15000 Praha. K.ú.: Hradištko pod Medníkem.

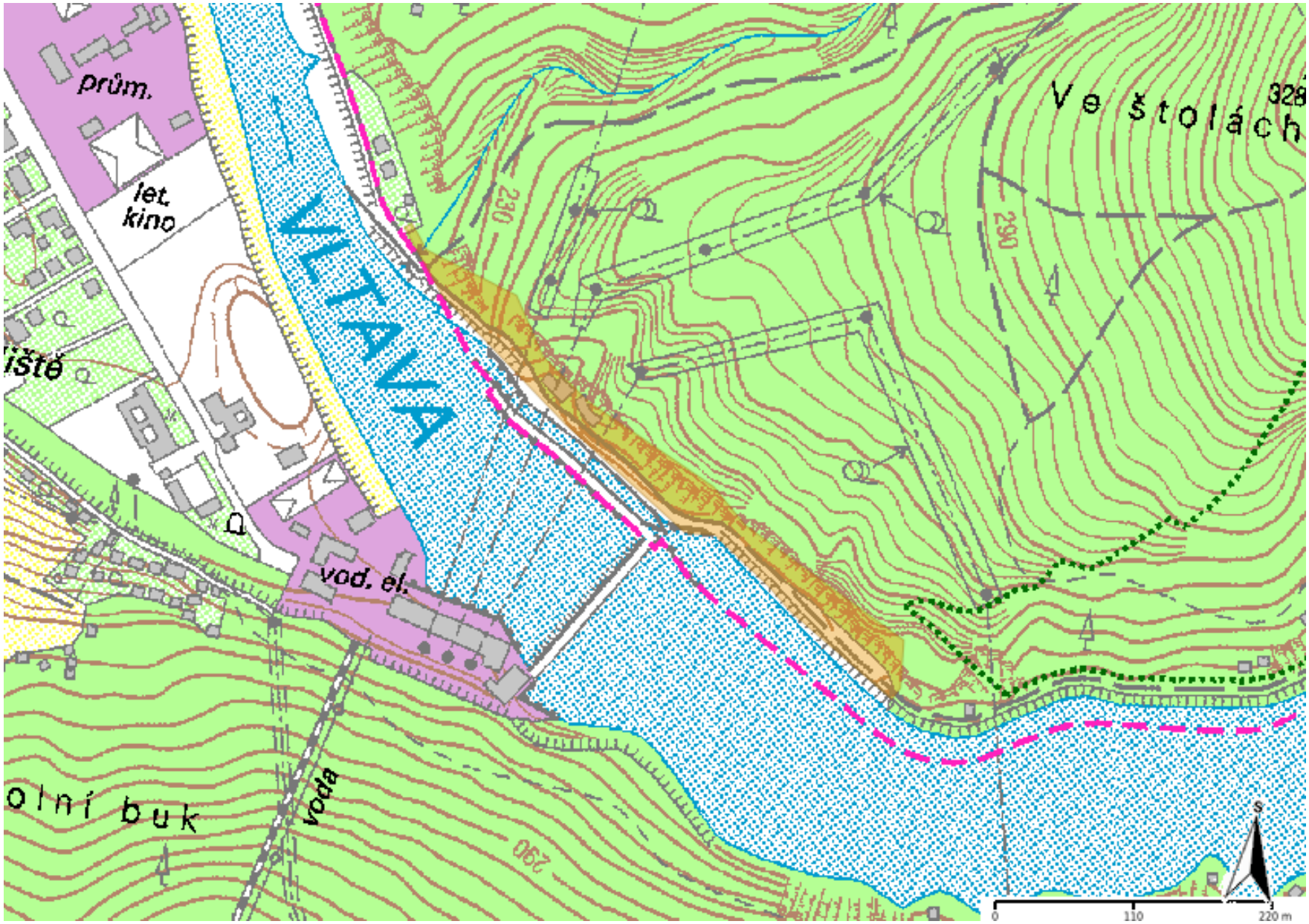

Legenda:

	linie plynovodu
	NTL
	STL
	VTL
	VVTL
	nefunkční
	plánovaná stavba před realizací
	ve výstavbě, neuvedeno do provozu
	regulační stanice
	ochranné zařízení
	kabel
	elektropřípojka
	kabel protikorozní ochrany
	anodové uzemnění
	stanice katodové ochrany
	pásmo vlivu anodového uzemnění SKAO
	neplynovodní zařízení/ technologie (linie/ bod/plocha)

Povodí Vltavy, státní podnik
RNDr. Petr Kubala
Holečkova 8/3178
150 00 Praha 5

Naše značka:
9667/23/OVP/N

Datum:
19.9.2023

Toto vyjádření je vydáváno ve smyslu zákona č. 458/2000 Sb. a zákona č. 183/2006 Sb., má platnost 2 roky od data jeho vydání.

Věc: VD Štěchovice - doplnění záchytného systému skalního masivu nad příjezdovou komunikací - DSJ

okres: Praha-západ

k.ú.: Hradištko pod Medníkem, Štěchovice u Prahy

NEZASAHUJE do bezpečnostního pásma VTL plynovodu a ochranného pásma telekomunikačního vedení NET4GAS, s.r.o.

V další korespondenci uvádějte vždy číslo našeho vyjádření.

NET4GAS, s.r.o.
Na Hřebenech II 1718/8, P.O.BOX 22
140 21 Praha 4 - Nusle
IČ: 27260364
DIČ: CZ27260364 (43)

Aleš Novák
Manažer, Dokumentace soustavy

Žádosti o vyjádření k VTL plynovodům a telekomunikačnímu vedení NET4GAS, s.r.o. zasílejte pomocí elektronické podatelny: www.net4gas.cz (Přepravní soustava - Žádost o vyjádření).

NET4GAS, s.r.o. Na Hřebenech II 1718/8 140 21 Praha 4 - Nusle Tel.: +420 220 221 111 Fax: +420 220 225 498 E-mail: info@net4gas.cz Web: www.net4gas.cz

Příloha k vyjádření: 9667/23/OVP/N

Seznam souřadnic předmětu vyjádření:

Souřadnice jsou uvedeny v souřadnicovém systému jednotné trigonometrické sítě katastrální (S-JTSK).

Polygon č. 1 / 1

Y [m]	X [m]
746559.563	1069289.493
746552.861	1069284.907
746539.102	1069305.721
746483.011	1069320.890
746458.316	1069375.924
746418.805	1069417.199
746319.322	1069477.171
746293.216	1069511.743
746175.389	1069599.232
746170.009	1069642.976
746178.387	1069653.207
746264.289	1069576.301
746274.519	1069563.249
746317.205	1069521.974
746340.136	1069521.268
746449.497	1069421.432
746533.458	1069331.121

PRO SPOLEČNÉ ZÁŽITKY

Ing. Ondřej Holý
Ing. Matúš Klinčúch
č.p.40
26256 Milešov

Vyřizuje: Dundáček Petr
E-mail: petr.dundacek@t-mobile.cz

Naše značka: **E48489/23**

V Praze dne: **19.9.2023**

Vyjádření a stanovení podmínek pro udělení souhlasu s umístěním stavby v ochranném pásmu sítě technické infrastruktury (TI) společnosti T-Mobile Czech Republic a.s.

Vydané podle § 101 ZÁKONA Č. 127/2005 Sb., o elektronických komunikacích a o změně některých souvisejících zákonů (zákon o elektronických komunikacích – dále jen ZEK), ve znění pozdějších předpisů a §161 zákona č. 183/2006 Sb., o územním plánování a stavebním řádu (stavební zákon) či dle dalších příslušných právních předpisů

Věc: VD Štěchovice - doplnění záchytného systému skalního masivu nad příjezdovou komunikací - DSJ

Stupeň: Sloučené územní a stavební řízení

Na základě předložených projektových podkladů dáváme **souhlasné stanovisko k vydání Územního souhlasu / rozhodnutí (Stavebního povolení)** a následně **souhlas s realizací stavby**.

Dle předložených dokladů nedojde ke kolizi s technickou infrastrukturou společnosti **T-Mobile Czech Republic a.s.**

Toto stanovisko má platnost 1 rok a nelze prodloužit. Po uplynutí platnosti zadejte žádost o nové stanovisko na: https://ochranasiti.t-mobile.cz/vyjadreni/

T-Mobile
T-Mobile Czech Republic a.s.
Tomíčkova 2144/1
149 00 Praha 4
IČ 649 49 681, DIČ CZ64949681

……..

Ochrana sítí
Technologický úsek

V další komunikaci nebo požadavku doplňujících dotazů, uvádějte do „Předmětu“ e-mailu vždy číslo jednací.

Příloha č. 1

Rekapitulace žádosti o vyjádření k existenci sítě elektronických komunikací

Číslo žádosti:	**E48489/23**
Název stavby /akce:	**VD Štěchovice - doplnění záchytného systému skalního masivu nad příjezdovou komunikací - DSJ**
Datum podání žádosti:	**19.9.2023**
Důvod žádosti:	**Sloučené územní a stavební řízení**
Popis jiného důvodu žádosti:	
Poznámka:	

Žadatel

Firma / organizace:	**Ing. Ondřej Holý**
IČ	**70705330**
DIČ	
Kontaktní osoba:	**Ing. Matúš Klinčúch**
Adresa:	**č.p.40**
Město / obec:	**Milešov**
PSČ:	**26256**
Stát:	
E-mail:	**matusklincuch@gmail.com**
Telefonní číslo:	**776469440**

Stavebník

Firma / organizace:	**Povodí Vltavy, státní podnik**
Kontaktní osoba:	**Ing. David Vágner**
Adresa:	**Holečkova 3178/8**
Město / obec:	**Praha**
PSČ:	**15000**
Stát:	
E-mail:	**david.vagner@pvl.cz**
Telefonní číslo:	**606182293**

Stavba

Výška nad terénem (metry):	**5 m**
Projektant:	**Geotechnika Holý**
Druh stavby:	**Ostatní**
Hodnota projektu:	**26 mil. Kč**
Měsíc zahájení stavby:	**3/2024**
Měsíc ukončení stavby:	**6/2024**

Odeslání stanoviska

E-mail:	**matusklincuch@gmail.com**

Příloha č. 2

Situační plánek

Zájmová oblast (zájmové oblasti) zadaná žadatelem

Legenda:

- Optické trasy TMCZ 1
- Optické trasy sítě PASNET
- Elektro trasy NN
- Optická technologie TMCZ 1
- Optická technologie sítě PASNET
- Elektro technologie NN
- Základnové stanice
- Základnové stanice s elektropřípojkou
- Základnové stanice s plánované
- Body sítě

Druhy sítí:

- Geodeticky zaměřené
- Přibližný průběh
- Plánovaný průběh
- Nadzemní vedení

Geometrie zájmové oblasti (zájmových oblastí) žádosti ve formátu WKT a souřadnicovém systému S-JTSK. Zkopírováním textu lze geometrii zobrazit v jakémkoli softwaru podporujícím formát WKT.

POLYGON((-746560.462456548 -1069285.98715306,-746553.171257025 -1069282.52498502,-746538.378890636 -1069303.78288534,-746477.590786227 -1069326.12858667,-746454.501875821 -1069377.65249725,-746418.111514668 -1069417.41553589,-746316.943587932 -1069480.26548617,-746293.617569856 -1069510.26967088,-746173.89696267 -1069602.46478588,-746171.93031298 -1069641.95745763,-746179.277474788 -1069650.07279812,-746265.68039769 -1069574.69341378,-746273.707027974 -1069563.68657101,-746316.135784978 -1069522.51070424,-746339.494092396 -1069521.04439548,-746441.558954974 -1069429.33379415,-746534.909175286 -1069329.50148562,-746545.291655427 -1069311.56873649,-746557.584917129 -1069293.37301379,-746560.462456548 -1069285.98715306))

Žádost o vyjádření k existenci sítí č. 230919-1213598063

Identifikační údaje žadatele / stavebníka

Typ:	Právnická osoba
IČO:	70889953
Firma:	Povodí Vltavy, státní podnik
Titul:	RNDr.
Jméno:	Petr
Příjmení:	Kubala
E-mail:	petr.kubala@pvl.cz

Adresa sídla/bydliště

Ulice:	Holečkova
Č.p. (č.ev.) / č.o.:	3178 / 8
Obec:	Praha - Smíchov
PSČ:	15000

Identifikační údaje zástupce žadatele /stavebníka

Typ:	Právnická osoba
IČO:	70705330
Firma:	Ing. Ondřej Holý
Titul:	Ing.
Jméno:	Ondřej
Příjmení:	Holý
E-mail:	matusklincuch@gmail.com

Adresa sídla/bydliště

Č.p. (č.ev.) / č.o.:	40

Vodafone Czech Republic a.s.
Náměstí Junkových 2
155 00 Praha 5

Vodafone péče o zákazníky: 800 77 00 77
IČO: 25788001, DIČ: CZ25788001
vodafone.cz

Společnost zapsaná v obchodním rejstříku vedeném Městským soudem v Praze, oddíl B, vložka 6064.

První zelená síť

Obec:	Milešov - Přední Chlum
PSČ:	26256

Důvod žádosti o vyjádření

Název stavby:	VD Štěchovice - doplnění záchytného systému skalního masivu nad příjezdovou komunikací - DSJ
Typ stavby:	Stavba výšky do 10 m nad zemí
Stupeň žádosti:	DÚR+DSP (Dokumentace pro společné územní rozhodnutí a stavební povolení)
Popis stavby / doplňující informace:	Sanace nestabilního skalního svahu, která spočívá v odstranění vegetace, očištění a odtěžení skalního svahu a odkopávek u paty svahu. Následně bude provedeno lokální kotvení, kotvená kamennná podezdívka a budou instalovány kotvené ocelové sítě, ochranné ploty výšky do 2 m a dynamické bariéry výšky do 5 m nad terénem.
Výška stavby:	5 m
Výška jeřábu:	8 m

Zájmové území

Kresba 1:

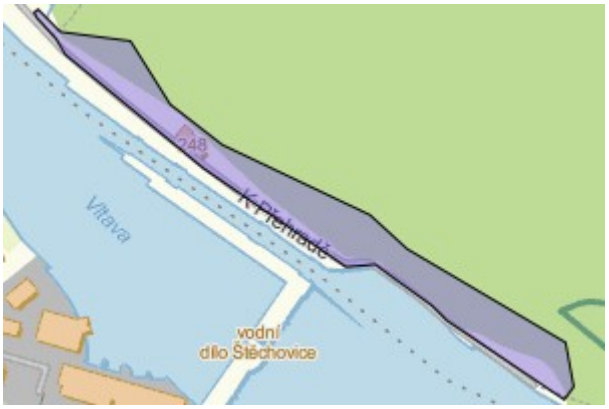

Dotčené KÚ:	Hradištko pod Medníkem (647543) Štěchovice u Prahy (763250)

Definice ve formátu Well-known Text (WKT):

POLYGON((-746559.06 -1069289.32,-746555.71 -1069287.2,-746540.5 -1069307.23,-746486.38 -1069321.56,-746461.61 -1069375.4,-746424.81 -1069412.45,-746316.15 -1069482.53,-746290.36 -1069513.11,-746175.64 -1069602.64,-746173.7 -1069638.19,-746182.45 -1069647.39,-746266.42 -1069573.46,-746276.56 -1069560.29,-746317.23 -1069521.98,-746340.05 -1069521.03,-746442.07 -1069428.87,-746538.86 -1069325.53,-746544.71 -1069312.07,-746557.45 -1069293.76,-746559.06 -1069289.32))

Datum: 19.9.2023

Zadáno: https://www.zadostovyjadreni.cz/vodafone/

Vodafone Czech Republic a.s.
Náměstí Junkových 2
155 00 Praha 5

Vodafone péče o zákazníky: 800 77 00 77
IČO: 25788001, DIČ: CZ25788001
vodafone.cz

Společnost zapsaná v obchodním rejstříku vedeném Městským soudem v Praze, oddíl B, vložka 6064.

První zelená síť

Informace podle zákona č. 127/2005 Sb., o elektronických komunikacích, nařízením 2016/679 o ochraně fyzických osob v souvislosti se zpracováním osobních údajů a o volném pohybu těchto údajů a o zrušení směrnice 95/46/ES (obecné nařízení o ochraně osobních údajů) a dalšími souvisejícími právními předpisy.

Společnost Position s.r.o., se sídlem Londýnská 665/45, 120 00 Praha 2, IČ 26422816, zapsaná v obchodním rejstříku vedeném Městským soudem v Praze, oddíl C, vložka 81053 („Position") a společnost Vodafone Czech Republic s., se sídlem nám. Junkových 2808/2, 155 00 Praha 5, IČ 25788001, zapsaná v obchodním rejstříku vedeném Městským soudem v Praze, oddíl B, vložka 6064 („Vodafone") Vás tímto informují, že shromážděné osobní údaje v rozsahu Vaše jméno, příjmení, bydliště, e-mailová adresa a telefonní číslo bude společnost Vodafone, jako správce, a společnost Position, jako zpracovatel, zpracovávat za účelem jejich použití při realizaci povinností v souvislosti se žádostí o stanovisko nebo vyjádření pro řízení podle zákona č. 183/2006 Sb., o územním plánování a stavebním řádu (stavební zákon), a to automatizovaným způsobem nebo v tištěné podobě s tím, že Vaše osobní údaje nebudou zpřístupněny jiným osobám.

Vaše osobní údaje poskytujete dobrovolně a tento souhlas můžete kdykoliv odvolat.

Podrobné informace o ochraně soukromí ve společnosti Vodafone, a to včetně uplatnění vašich práv subjektu údajů naleznete na webu https://www.vodafone.cz/o-vodafonu/ke-stazeni/ochrana-soukromi/.

Vodafone Czech Republic a.s.
Náměstí Junkových 2
155 00 Praha 5

Vodafone péče o zákazníky: 800 77 00 77
IČO: 25788001, DIČ: CZ25788001
vodafone.cz

Společnost zapsaná v obchodním rejstříku vedeném Městským soudem v Praze, oddíl B, vložka 6064.

První zelená síť

Ing. Ondřej Holý
Ing. Ondřej Holý
Milešov - Přední Chlum 40
262 56 Milešov - Přední Chlum

V Praze, 19.9.2023

Naše zn.: **230919-1213598063**

Věc: vyjádření k žádosti k akci **"VD Štěchovice - doplnění záchytného systému skalního masivu nad příjezdovou komunikací - DSJ"**

Společnost Vodafone Czech Republic a.s. (dále jen „Vodafone"), se sídlem Praha 5, náměstí Junkových 2, IČ: 25788001, zapsaná dne 13.8. 1999 v obchodním rejstříku vedeném Městským soudem v Praze pod spisovou značkou B.6064 a společnost Vantage Towers, s.r.o. se sídlem Závišova 502/5, Nusle, 140 00 Praha 4, zapsaná v obchodním rejstříku vedeném u Městského soudu v Praze pod sp. zn. C 330005, IČO: 09056009, DIČ: CZ09056009 zastoupená Vodafone na základě plné moci Vám sděluje, že dle Vámi podané žádosti ze dne **19.9.2023**, která je nedílnou součástí tohoto vyjádření,

souhlasí s realizací projektu.

Ve Vámi zadaném zájmovém území a v uvedené výšce (výška stavby: 5 m, výška jeřábu: 8 m) se nenachází žádné podzemní ani nadzemní vedení.

Platnost vyjádření je **1 rok** od data vydání. Vyjádření je platné pouze v rámci předmětného projektu a pro důvod vydání vyjádření stanovený žadatelem v žádosti.

Vyjádření pozbývá platnosti uplynutím doby platnosti, změnou rozsahu zájmového území i změnou důvodu vydání vyjádření uvedeného v žádosti, to vše v závislosti na tom, která ze skutečností rozhodná pro pozbytí platnosti tohoto vyjádření nastane nejdříve. Po skončení platnosti si musíte podat novou žádost na adrese https://www.zadostovyjadreni.cz/vodafone/.

S pozdravem

v.z. Ing. Kateřina Rendeková
Vodafone Czech Republic a. s.
náměstí Junkových 2808/2
150 00 Praha 5

Tel.: 607105305
E-mail: katerina.rendekova@vodafone.com

Vodafone Czech Republic a.s.
náměstí Junkových 2, 155 00 Praha 5
IČO: 25788001, DIČ: CZ25788001
tel.: 776 971 111, fax: 776 971 92
-60-

Seznam příloh/přiložených souborů:
Zadost_230919-1213598063.pdf

Vodafone Czech Republic a.s.
Náměstí Junkových 2
155 00 Praha 5

Vodafone péče o zákazníky: 800 77 00 77
IČO: 25788001, DIČ: CZ25788001
vodafone.cz

Společnost zapsaná v obchodním rejstříku vedeném Městským soudem v Praze, oddíl B, vložka 6064.

První zelená síť

Váš dopis zn.:	**elektronické podání**	Adresa žadatele:	
Ze dne:	**19.09.2023**	**Povodí Vltavy, státní podnik**	
Naše značka:	**1SCVZAD17424**	**Holečkova 3178/8**	
Vyřizuje:	**1. SčV, a.s.**	**15000 Praha**	
	(automatické vyjádření)		
Tel./fax:	**840 111 322**		
Mobil:	**601 275 275**		
E-mail:	**info@1scv.cz**		
Datum:	**19.09.2023**		

Vyjádření společnosti 1.SčV, a.s.

Název akce:	**VD Štěchovice - doplnění záchytného systému skalního masivu nad příjezdovou komunikací - DSJ**	
Účel vyjádření:	Existence zařízení	
Lokalizační údaje:	Okres:	Praha-západ
	Obec:	Hradištko
	Část obce, ulice, č.p.:	Hradištko, K Přehradě, 248
Zájmové území:	Vymezeno v situaci uvedené v příloze	
Kontaktní osoba:		
Kontakt. údaje: tel., e-mail	776469440, matusklincuch@gmail.com	
Vlastník dotčené IS:		
Platnost vyjádření:	**jeden rok ode dne vyhotovení***	

* Vyjádření pozbývá platnost po vypršení jeho lhůty. V případě potřeby si vyžádejte vyjádření nové.

Ve Vašem zájmovém území se **nenachází** zařízení v provozování nebo servisování společnosti 1. SčV, a.s. a jejich ochranná pásma.

Případná existence vodovodních a kanalizačních přípojek či vnitřního vodovodu a kanalizace není součástí poskytnutého vyjádření, jelikož tato zařízení nejsou v provozování nebo servisování společnosti 1. SčV, a. s. Umístění těchto zařízení je nutné ověřit u vlastníků příslušných staveb či pozemků (vlastníkem vodovodní nebo kanalizační přípojky, popřípadě jejich části zřízených před nabytí účinnosti Zákona č. 274/2001 Sb. o vodovodech a kanalizacích v platném znění, je vlastník pozemku nebo stavby připojené na vodovod nebo kanalizaci, neprokáže-li se opak).

Dále upozorňujeme, že se ve Vašem zájmovém území mohou nacházet vodohospodářská zařízení ve správě jiných provozovatelů a rovněž zařízení ve výstavbě či zařízení zrušená. Všechna tato zařízení nejsou v poskytnutém vyjádření zohledněna.

Vyjádření pozbývá platnosti:

- uplynutím doby platnosti vyjádření
- změnou rozsahu zájmového území či změnou důvodu vydání vyjádření
- pakliže se žadatel či stavebník bezprostředně před zahájením realizace stavby ve vyznačeném zájmovém území neujistí o tom, zda toto vyjádření stále odpovídá skutečnosti (vytyčení sítí, nová žádost o poskytnutí vyjádření k existenci zařízení na internetových stránkách společnosti 1. SčV, a.s.).

1. SčV, a.s.
Novohospodská 93, 261 01 Příbram
Zákaznická linka: 840 111 322
info@1scv.cz, www.1scv.cz

Sídlo společnosti: Ke Kablu 971, 100 00 Praha10
Společnost je zapsána v obchodním rejstříku
u Městského soudu v Praze, oddíl B, vložka
10383.

S pozdravem

1. SčV, a.s.
Ke Kablu 971, 100 00 Praha 10
IČ: 47549793, DIČ: CZ 47549793

Ing. Bc. Robert Morávek, MBA, LL.M., DBA
technický ředitel

1. SčV, a.s.
Novohospodská 93, 261 01 Příbram
Zákaznická linka: 840 111 322
info@1scv.cz, www.1scv.cz

Sídlo společnosti: Ke Kablu 971, 100 00 Praha10
Společnost je zapsána v obchodním rejstříku
u Městského soudu v Praze, oddíl B, vložka
10383.

Příloha: situace zájmového území

Příloha k žádosti o poskytnutí informace ze dne: **19.09.2023**

Naše značka: **1SCVZAD17424**

Situace zájmového území

- Úsek vodovodního řadu
- Úsek vodovodního řadu
- Úsek vodovodní přípojky
- Úsek vodovodní přípojky
- Úsek vodovodního řadu: mimo provoz
- Úsek vodovodního řadu: zrušeno
- Úsek kanalizačního řadu
- Úsek kanalizačního řadu: dešťová
- Úsek kanalizační přípojky
- Úsek kanalizační přípojky: dešťová
- Úsek kanalizačního řadu: mimo provoz
- Úsek kanalizačního řadu: zrušeno
- Linie elektro
- Ochranné pásmo: I. stupeň
- Ochranné pásmo: II. stupeň
- Ochranné pásmo: III. stupeň
- Ostatní

1. SčV, a.s.
Novohospodská 93, 261 01 Příbram
Zákaznická linka: 840 111 322
info@1scv.cz, www.1scv.cz

Sídlo společnosti: Ke Kablu 971, 100 00 Praha10
Společnost je zapsána v obchodním rejstříku
u Městského soudu v Praze, oddíl B, vložka
10383.

Pražské vodovody a kanalizace

Váš dopis zn.: **ID číslo 179184**
Ze dne: **19.09.2023**
Naše značka: **ZADOST202311656**
Vyřizuje: **David Hrouz**
Telefon: **221 501 128**
E-mail: **david.hrouz@pvk.cz**
Datum: **20.09.2023**

Žadatel:
Povodí Vltavy, státní podnik(IČ: 70889953)
Holečkova 3178/8
15000 Praha

Informace o existenci zařízení

provozovaných společností **Pražské vodovody a kanalizace, a.s.**

Účel informace:	Existence sítí	
Lokalizační údaje:	Okres:	Praha-západ
	Obec:	Hradištko
	Část obce, ulice, č.p.:	Hradištko, K Přehradě, 248
Zájmové území:	Vymezeno v situaci uvedené v příloze*	
Kontaktní osoba:		
Kontaktní údaje: tel., e-mail	776469440, matusklincuch@gmail.com	
Platnost vyjádření:	ke dni poskytnutí 20.09.2023	

Ve Vámi vymezeném zájmovém území se ke dni vyhotovení této informace

nenachází

zařízení v provozování společnosti Pražské vodovody a kanalizace, a.s. (dále jen PVK) a/nebo jejich ochranná pásma.

Poskytnutá informace má pouze informativní charakter a nenahrazuje stanovisko či vyjádření společnosti PVK k případné stavební či jiné činnosti žadatele.
Upozorňujeme, že na Vámi vymezeném zájmovém území se mohou nacházet další zařízení vodovodů a kanalizací neprovozovaná společností PVK a/nebo zařízení ve výstavbě či zrušená, vodovodní a kanalizační přípojky, vnitřní vodovody a kanalizace. Tato zařízení nejsou v poskytnuté informaci zohledněna.
Případná existence vodovodních a kanalizačních přípojek či vnitřního vodovodu a kanalizace nemusí být součástí poskytnuté informace, neboť společnost PVK není jejich vlastníkem ani provozovatelem. Se žádostí o informaci doporučujeme se obrátit na vlastníky těchto zařízení (viz § 3 zákona č. 274/2001 Sb., o vodovodech a kanalizacích pro veřejnou potřebu, v platném znění, kde je mimo jiné uvedeno, že vlastníkem vodovodní či kanalizační přípojky, případně jejich částí zřízených před nabytím účinnosti tohoto zákona je vlastník pozemku nebo stavby připojené na vodovod nebo kanalizaci, neprokáže-li se opak).

Bc. Miloš Lóži
manažer operativního útvaru technického ředitele

*Příloha: - situace zájmového území

Pražské vodovody a kanalizace

Příloha k žádosti o poskytnutí informace ze dne: **19.09.2023**

Naše značka: **ZADOST202311656**

Situace zájmového území

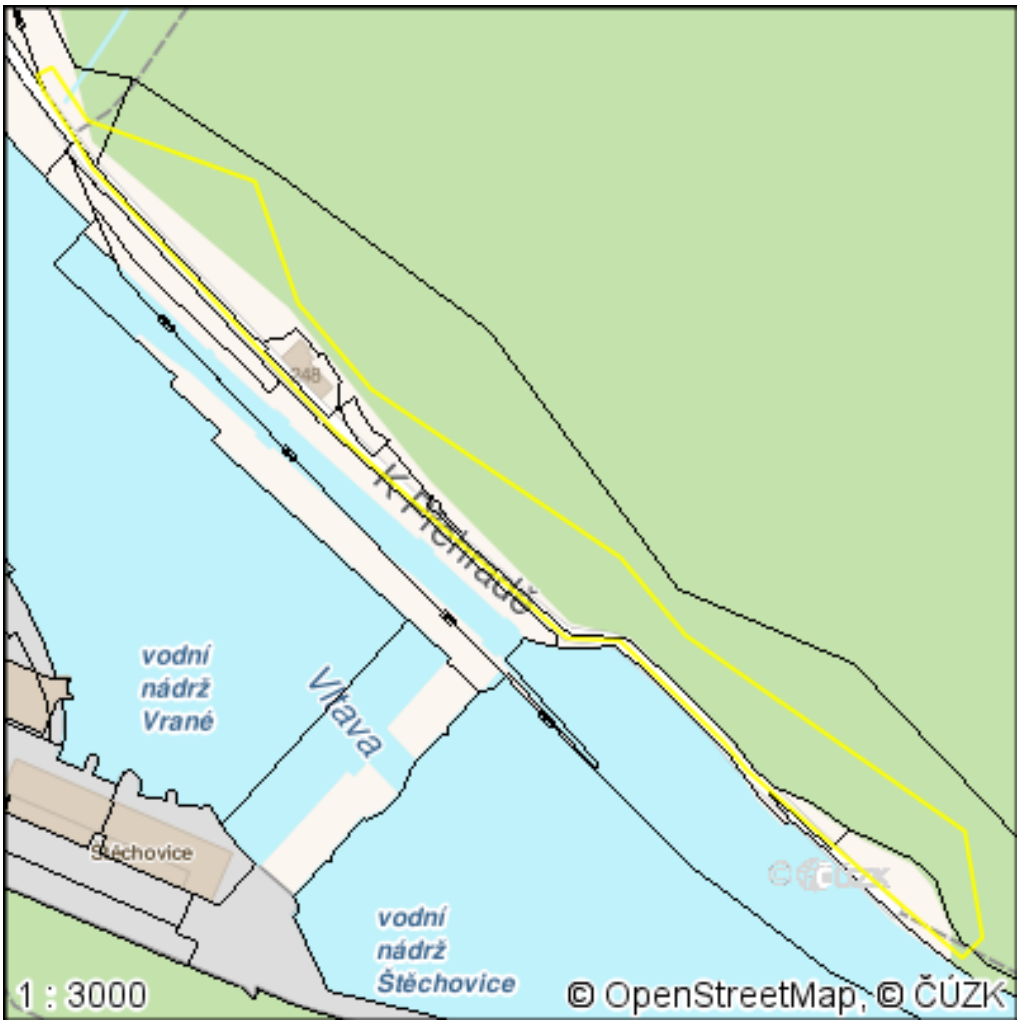

Pražské vodovody a kanalizace, a.s.
Ke Kablu 971/1, Hostivař, 102 00 Praha 10
Kontaktní centrum: 601 274 274, 840 111 112, E-mail: info@pvk.cz
Společnost je zapsána v obchodním rejstříku
u Městského soudu v Praze oddíl B, vložka 5297.
IČ: 25656635, DIČ: CZ25656635
www.pvk.cz

Obec
HRADIŠTKO
Ve Dvoře 1, PSČ 252 09

V Hradištku 22.9.2023

Povodí Vltavy, s.p.
Holečkova 3178/8
150 00 Praha 5 – Smíchov

Mail: matusklincuch@gmail.com

Věc: Vyjádření k existenci inženýrských sítí pro stavbu „VD Štěchovice – doplnění záchytného systému skladního masivu nad příjezdovou komunikací, k.ú. Hradištko pod Medníkem“

V předmětné lokalitě se dle naší evidence nenachází žádné sítě technické infrastruktury ve správě obce Hradištko. Lokalita je znázorněna na situačními snímku, který je přílohou tohoto vyjádření.

Ing. Veronika Skalová
technický referent

Příloha:
-situace průběhu inženýrských sítí

EXISTENCE SÍTÍ
VE SPRÁVĚ OBCE HRADIŠTKO

1:1000

Stavba: VD Štěchovice - doplnění záchytného systému skalního masivu na příjezdovou komunikací

Vyhotoveno: 22.09.2023

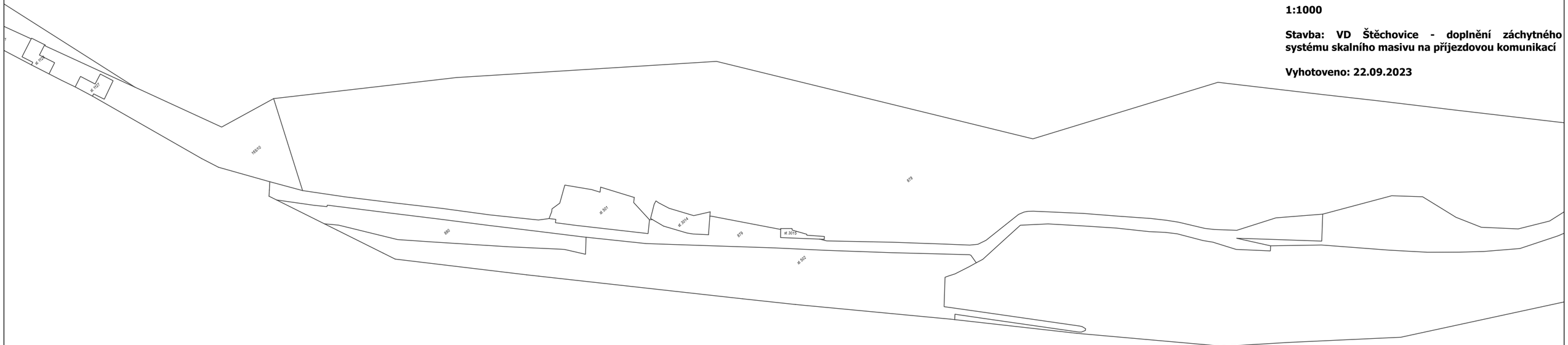

0 50 100 150 m